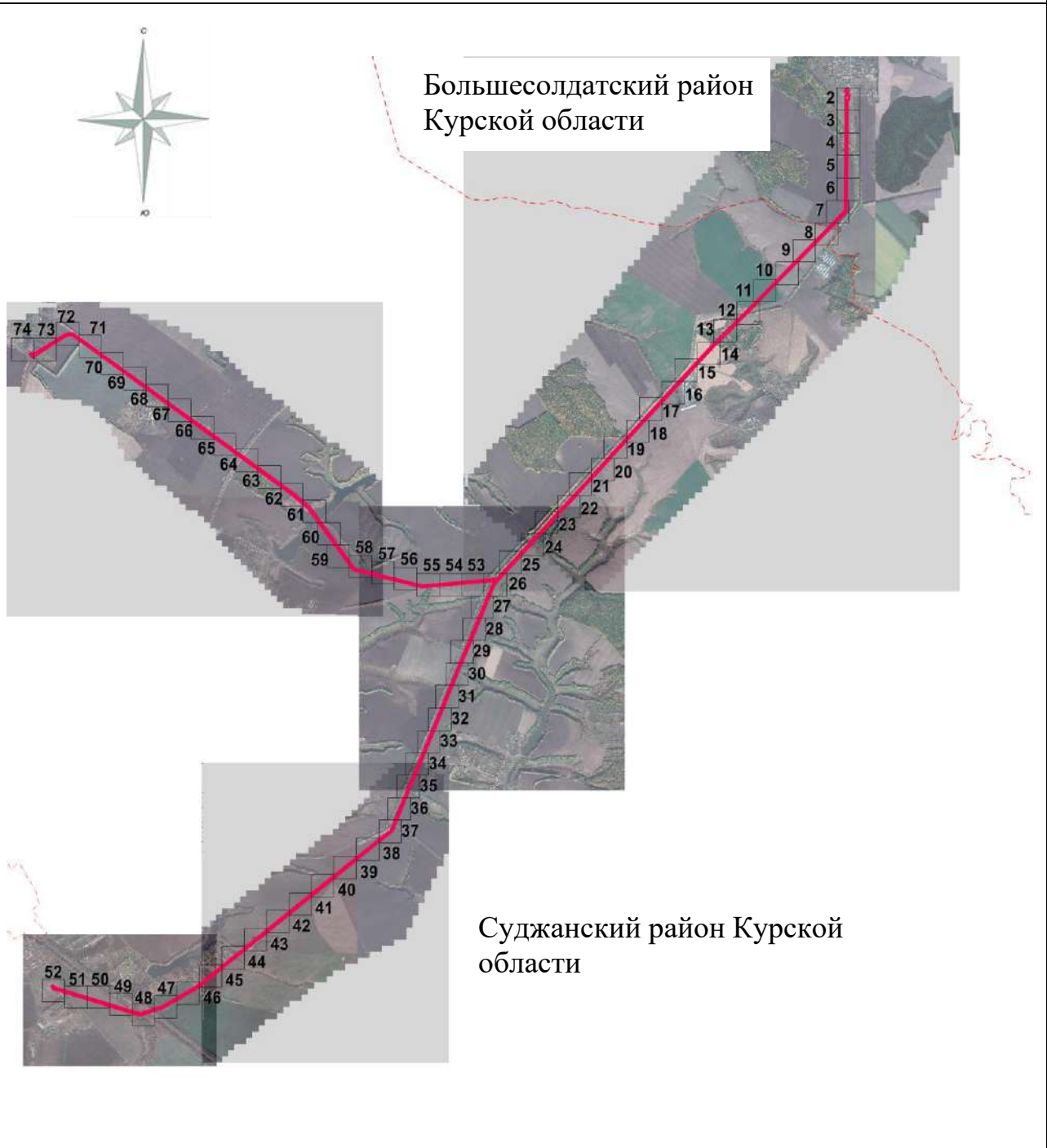


СХЕМА РАСПОЛОЖЕНИЯ ГРАНИЦ ПУБЛИЧНОГО СЕРВИТУТА
 для использования земельных участков в целях эксплуатации существующего объекта
 энергетики регионального значения **ВЛ-35 кВ Суджа – Большесолдатское (с заходом на**
ПС 35/10 кВА "Большесолдатское-1", ПС 35/10 кВА "Большесолдатское-2")
 (наименование объекта)
 ОБЗОРНАЯ СХЕМА



Масштаб 1:75 000

Используемые условные знаки и обозначения:

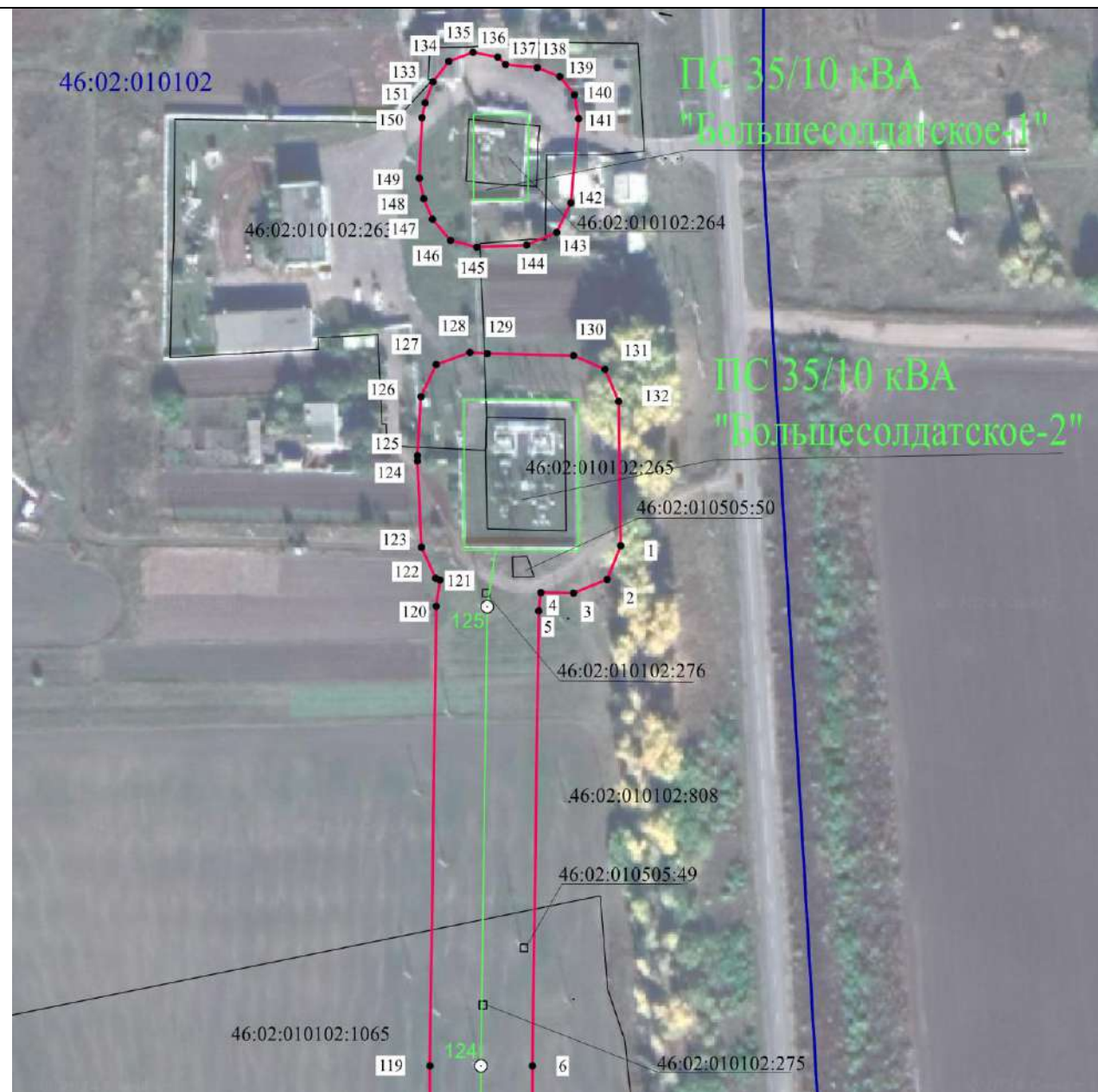
	- проектная граница публичного сервитута
	- граница муниципального образования
Курская область, Суджанский район	- обозначение муниципального образования

Подпись _____

Дата " " 2024 г.

Место для оттиска печати (при наличии) лица, составившего описание местоположения границ объекта

СХЕМА РАСПОЛОЖЕНИЯ ГРАНИЦ ПУБЛИЧНОГО СЕРВИТУТА
для использования земельных участков в целях эксплуатации существующего объекта
энергетики регионального значения ВЛ-35 кВ Суджа – Большесолдатское (с заходом на
ПС 35/10 кВА "Большесолдатское-1", ПС 35/10 кВА "Большесолдатское-2")
(наименование объекта)
План границ объекта



Масштаб 1:2000

Используемые условные знаки и обозначения:

• 1	- характерная точка границы публичного сервитута
—	- проектная граница публичного сервитута
— ○ 74	- линия электропередачи и опора с её номером
46:23:220701:55	- кадастровый номер земельного участка
—	- существующая часть границы земельного участка
46:23:220701	- номер кадастрового квартала
—	- граница кадастрового квартала
- - - - -	- граница муниципального образования
Подстанция 35/10 кВ «Поперечное»	- наименование подстанции

**СХЕМА РАСПОЛОЖЕНИЯ ГРАНИЦ ПУБЛИЧНОГО СЕРВИТУТА
для использования земельных участков в целях эксплуатации существующего объекта
энергетики регионального значения ВЛ-35 кВ Суджа – Большесолдатское (с заходом на
ПС 35/10 кВА "Большесолдатское-1", ПС 35/10 кВА "Большесолдатское-2")
(наименование объекта)
План границ объекта**

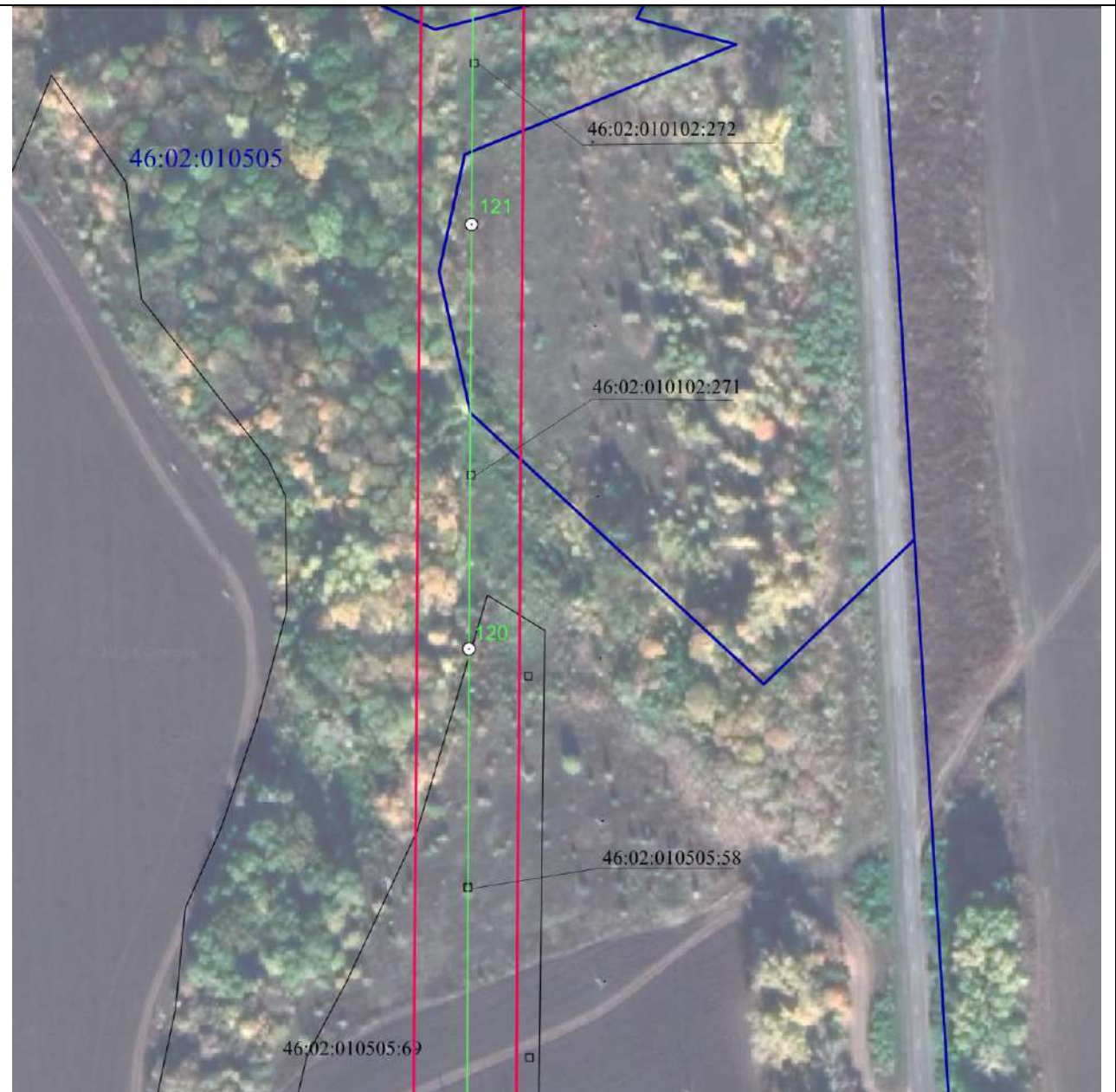


Масштаб 1:2000

Используемые условные знаки и обозначения:

• 1	- характерная точка границы публичного сервитута
—	- проектная граница публичного сервитута
— ○ 74	- линия электропередачи и опора с её номером
46:23:220701:55	- кадастровый номер земельного участка
—	- существующая часть границы земельного участка
46:23:220701	- номер кадастрового квартала
—	- граница кадастрового квартала
- - - - -	- граница муниципального образования

**СХЕМА РАСПОЛОЖЕНИЯ ГРАНИЦ ПУБЛИЧНОГО СЕРВИТУТА
для использования земельных участков в целях эксплуатации существующего объекта
энергетики регионального значения ВЛ-35 кВ Суджа – Большесолдатское (с заходом на
ПС 35/10 кВА "Большесолдатское-1", ПС 35/10 кВА "Большесолдатское-2")
(наименование объекта)
План границ объекта**

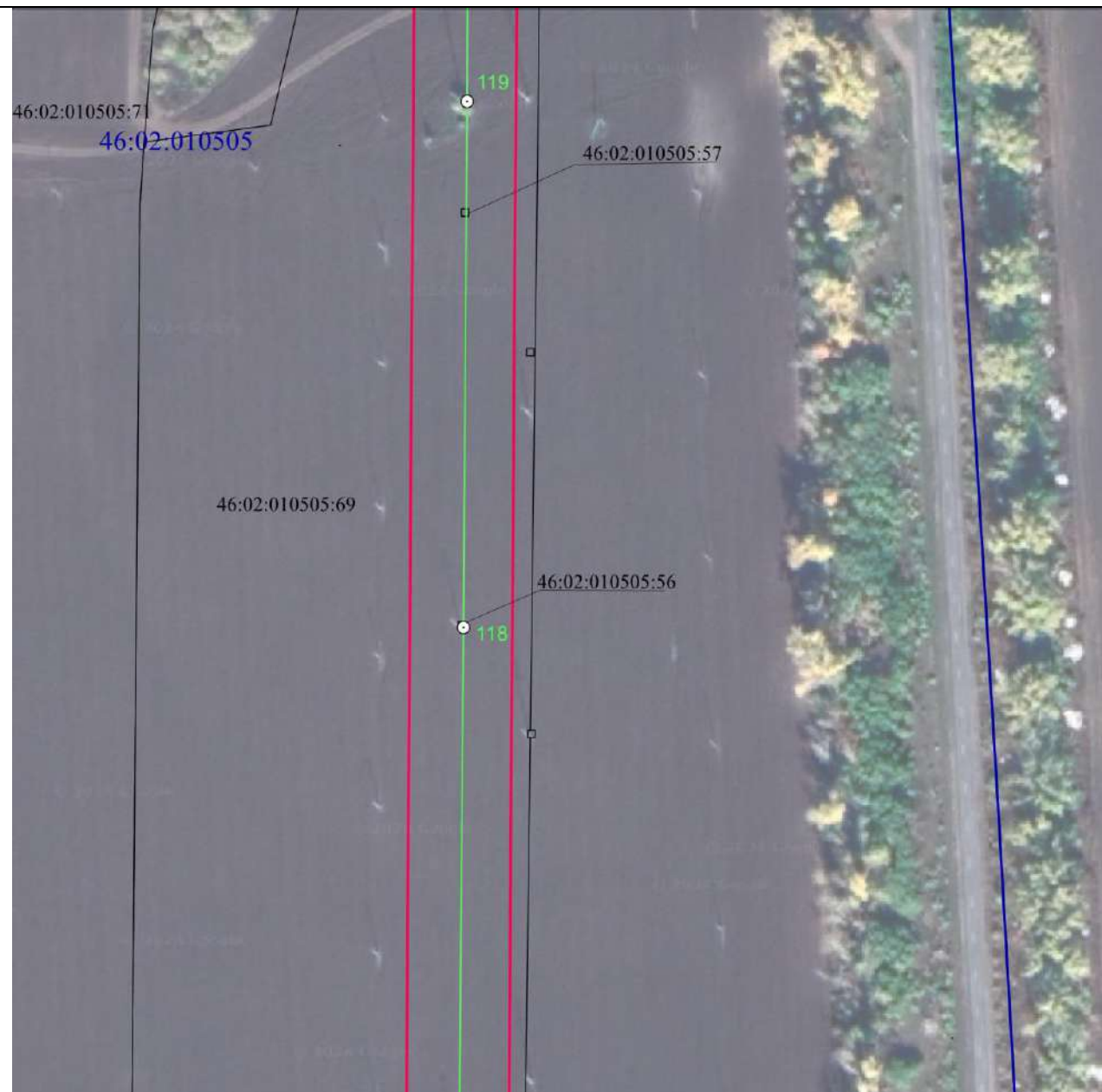


Масштаб 1:2000

Используемые условные знаки и обозначения:

• 1	- характерная точка границы публичного сервитута
	- проектная граница публичного сервитута
	- линия электропередачи и опора с её номером
46:23:220701:55	- кадастровый номер земельного участка
	- существующая часть границы земельного участка
46:23:220701	- номер кадастрового квартала
	- граница кадастрового квартала
	- граница муниципального образования

СХЕМА РАСПОЛОЖЕНИЯ ГРАНИЦ ПУБЛИЧНОГО СЕРВИТУТА
для использования земельных участков в целях эксплуатации существующего объекта
энергетики регионального значения ВЛ-35 кВ Суджа – Большесолдатское (с заходом на
ПС 35/10 кВА "Большесолдатское-1", ПС 35/10 кВА "Большесолдатское-2")
(наименование объекта)
План границ объекта




Масштаб 1:2000

Используемые условные знаки и обозначения:

• 1	- характерная точка границы публичного сервитута
	- проектная граница публичного сервитута
	- линия электропередачи и опора с её номером
46:23:220701:55	- кадастровый номер земельного участка
	- существующая часть границы земельного участка
46:23:220701	- номер кадастрового квартала
	- граница кадастрового квартала
	- граница муниципального образования

СХЕМА РАСПОЛОЖЕНИЯ ГРАНИЦ ПУБЛИЧНОГО СЕРВИТУТА
для использования земельных участков в целях эксплуатации существующего объекта
энергетики регионального значения ВЛ-35 кВ Суджа – Большесолдатское (с заходом на
ПС 35/10 кВА "Большесолдатское-1", ПС 35/10 кВА "Большесолдатское-2"
(наименование объекта)
План границ объекта

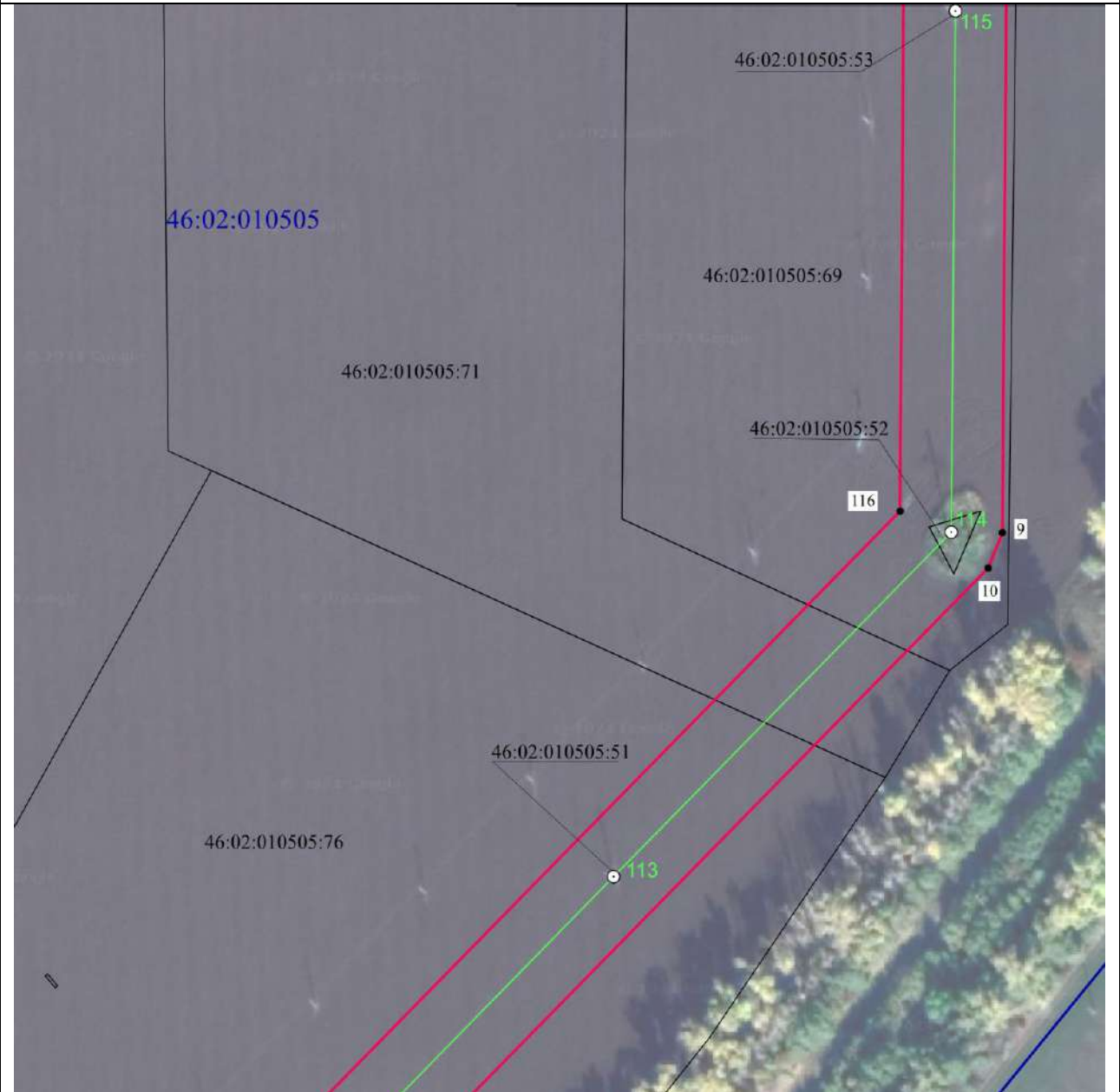


Масштаб 1:2000

Используемые условные знаки и обозначения:

• 1	- характерная точка границы публичного сервитута
— (red dashed line)	- проектная граница публичного сервитута
— (green line) ○ 74	- линия электропередачи и опора с её номером
46:23:220701:55	- кадастровый номер земельного участка
— (black solid line)	- существующая часть границы земельного участка
46:23:220701	- номер кадастрового квартала
— (blue solid line)	- граница кадастрового квартала
- - - - - (red dashed line)	- граница муниципального образования

СХЕМА РАСПОЛОЖЕНИЯ ГРАНИЦ ПУБЛИЧНОГО СЕРВИТУТА
для использования земельных участков в целях эксплуатации существующего объекта
энергетики регионального значения ВЛ-35 кВ Суджа – Большесолдатское (с заходом на
ПС 35/10 кВА "Большесолдатское-1", ПС 35/10 кВА "Большесолдатское-2")
(наименование объекта)
План границ объекта

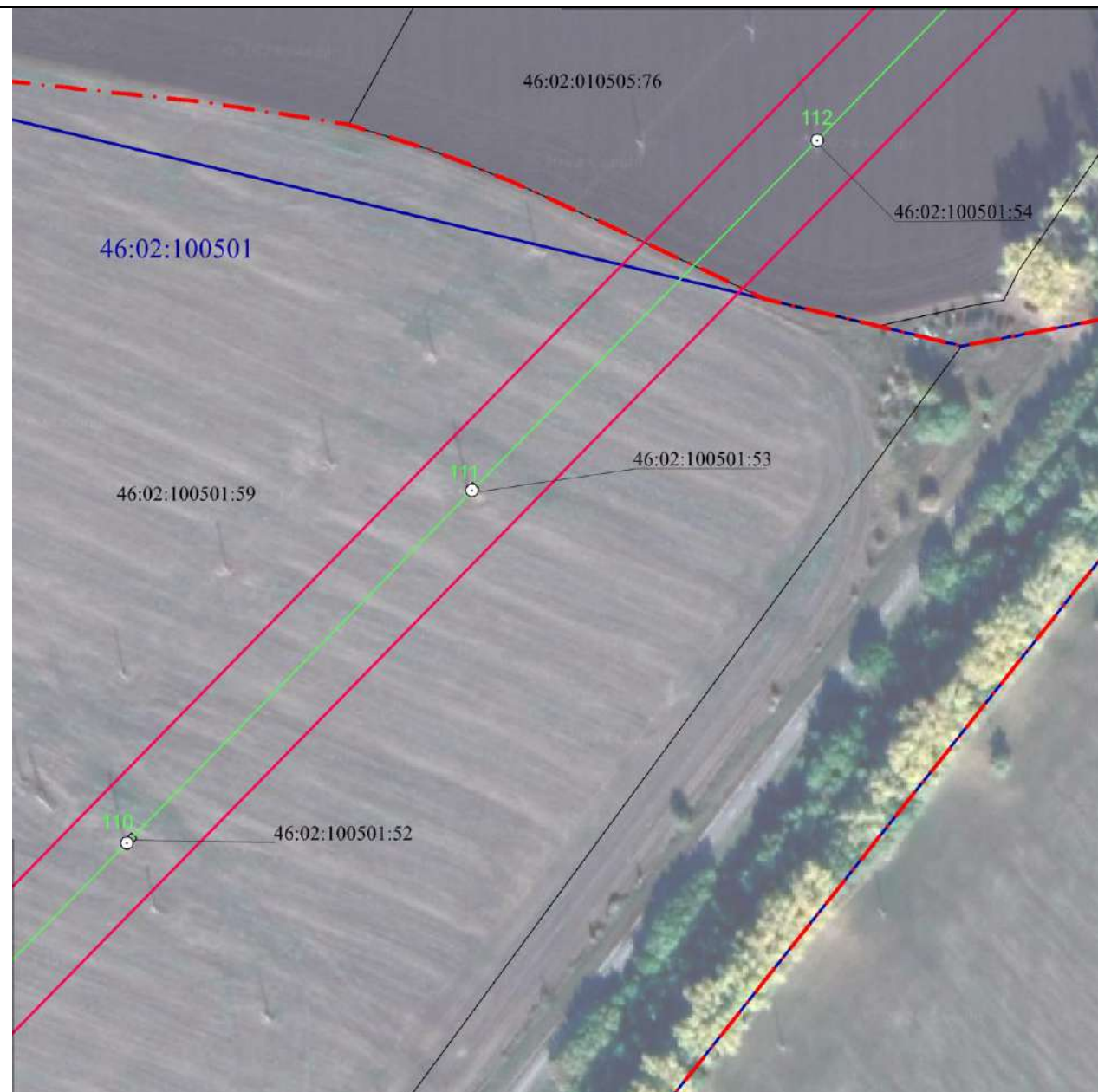


Масштаб 1:2000

Используемые условные знаки и обозначения:

• 1	- характерная точка границы публичного сервитута
— (red)	- проектная граница публичного сервитута
— (green) ○ 74	- линия электропередачи и опора с её номером
46:23:220701:55	- кадастровый номер земельного участка
— (black)	- существующая часть границы земельного участка
46:23:220701	- номер кадастрового квартала
— (blue)	- граница кадастрового квартала
- - - - - (red)	- граница муниципального образования

СХЕМА РАСПОЛОЖЕНИЯ ГРАНИЦ ПУБЛИЧНОГО СЕРВИТУТА
для использования земельных участков в целях эксплуатации существующего объекта
энергетики регионального значения ВЛ-35 кВ Суджа – Большесолдатское (с заходом на
ПС 35/10 кВА "Большесолдатское-1", ПС 35/10 кВА "Большесолдатское-2")
(наименование объекта)
План границ объекта



Масштаб 1:2000

Используемые условные знаки и обозначения:

• 1	- характерная точка границы публичного сервитута
	- проектная граница публичного сервитута
	- линия электропередачи и опора с её номером
46:23:220701:55	- кадастровый номер земельного участка
	- существующая часть границы земельного участка
46:23:220701	- номер кадастрового квартала
	- граница кадастрового квартала
	- граница муниципального образования

СХЕМА РАСПОЛОЖЕНИЯ ГРАНИЦ ПУБЛИЧНОГО СЕРВИТУТА
для использования земельных участков в целях эксплуатации существующего объекта
энергетики регионального значения ВЛ-35 кВ Суджа – Большесолдатское (с заходом на
ПС 35/10 кВА "Большесолдатское-1", ПС 35/10 кВА "Большесолдатское-2")
(наименование объекта)
План границ объекта



Масштаб 1:2000

Используемые условные знаки и обозначения:

• 1	- характерная точка границы публичного сервитута
	- проектная граница публичного сервитута
	- линия электропередачи и опора с её номером
46:23:220701:55	- кадастровый номер земельного участка
	- существующая часть границы земельного участка
46:23:220701	- номер кадастрового квартала
	- граница кадастрового квартала
	- граница муниципального образования

СХЕМА РАСПОЛОЖЕНИЯ ГРАНИЦ ПУБЛИЧНОГО СЕРВИТУТА
для использования земельных участков в целях эксплуатации существующего объекта
энергетики регионального значения ВЛ-35 кВ Суджа – Большесолдатское (с заходом на
ПС 35/10 кВА "Большесолдатское-1", ПС 35/10 кВА "Большесолдатское-2")
(наименование объекта)
План границ объекта

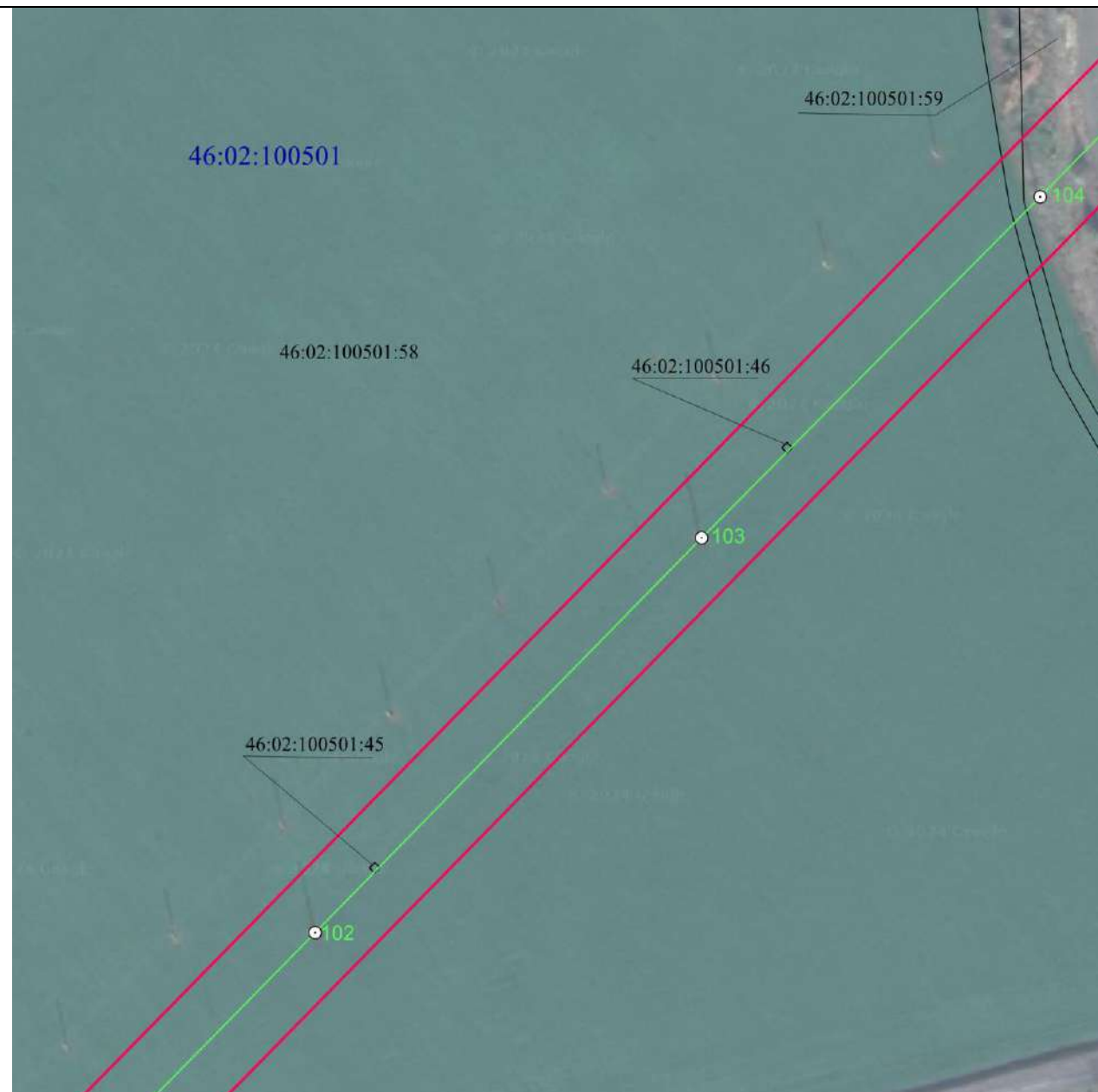


Масштаб 1:2000

Используемые условные знаки и обозначения:

• 1	- характерная точка границы публичного сервитута
	- проектная граница публичного сервитута
74	- линия электропередачи и опора с её номером
46:23:220701:55	- кадастровый номер земельного участка
	- существующая часть границы земельного участка
46:23:220701	- номер кадастрового квартала
	- граница кадастрового квартала
	- граница муниципального образования

СХЕМА РАСПОЛОЖЕНИЯ ГРАНИЦ ПУБЛИЧНОГО СЕРВИТУТА
для использования земельных участков в целях эксплуатации существующего объекта
энергетики регионального значения ВЛ-35 кВ Суджа – Большесолдатское (с заходом на
ПС 35/10 кВА "Большесолдатское-1", ПС 35/10 кВА "Большесолдатское-2")
(наименование объекта)
План границ объекта

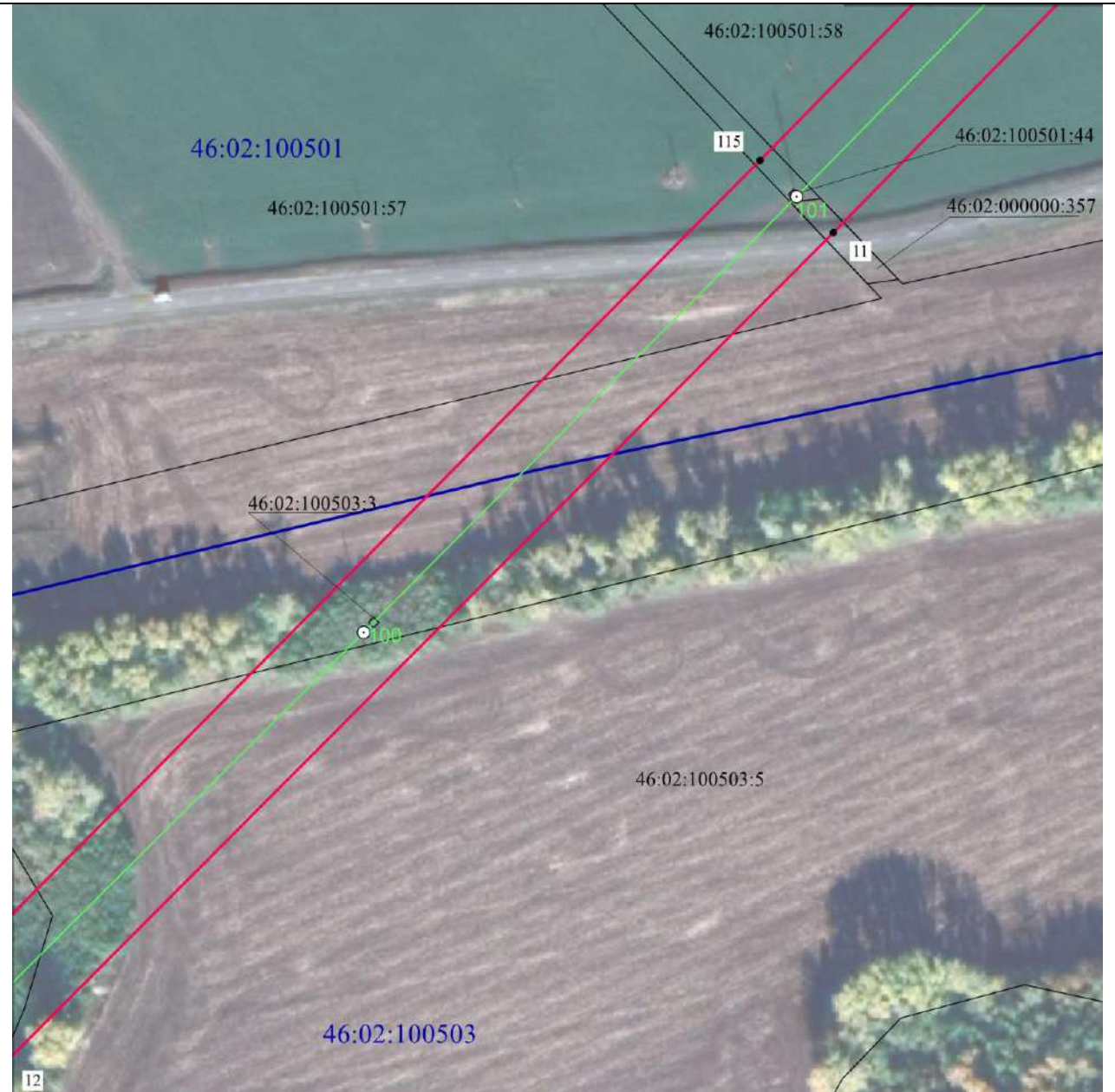


Масштаб 1:2000

Используемые условные знаки и обозначения:

• 1	- характерная точка границы публичного сервитута
	- проектная граница публичного сервитута
	- линия электропередачи и опора с её номером
46:23:220701:55	- кадастровый номер земельного участка
	- существующая часть границы земельного участка
46:23:220701	- номер кадастрового квартала
	- граница кадастрового квартала
	- граница муниципального образования

СХЕМА РАСПОЛОЖЕНИЯ ГРАНИЦ ПУБЛИЧНОГО СЕРВИТУТА
для использования земельных участков в целях эксплуатации существующего объекта
энергетики регионального значения ВЛ-35 кВ Суджа – Большесолдатское (с заходом на
ПС 35/10 кВА "Большесолдатское-1", ПС 35/10 кВА "Большесолдатское-2")
(наименование объекта)
План границ объекта

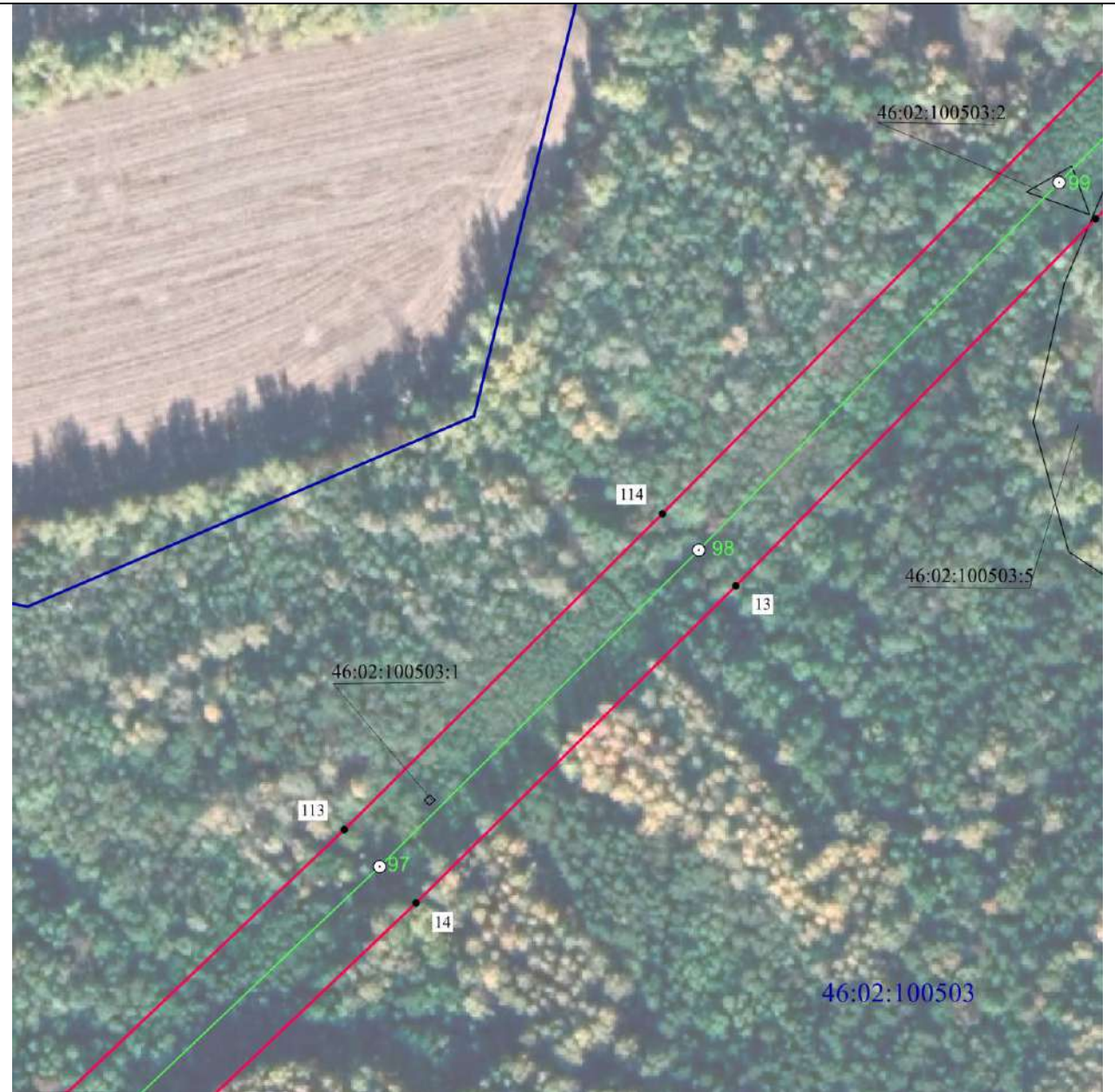


Масштаб 1:2000

Используемые условные знаки и обозначения:

• 1	- характерная точка границы публичного сервитута
— (red line)	- проектная граница публичного сервитута
— (green line) ○ 74	- линия электропередачи и опора с её номером
46:23:220701:55	- кадастровый номер земельного участка
— (black line)	- существующая часть границы земельного участка
46:23:220701	- номер кадастрового квартала
— (blue line)	- граница кадастрового квартала
- - - - - (red dashed line)	- граница муниципального образования

СХЕМА РАСПОЛОЖЕНИЯ ГРАНИЦ ПУБЛИЧНОГО СЕРВИТУТА
для использования земельных участков в целях эксплуатации существующего объекта
энергетики регионального значения ВЛ-35 кВ Суджа – Большесолдатское (с заходом на
ПС 35/10 кВА "Большесолдатское-1", ПС 35/10 кВА "Большесолдатское-2")
 (наименование объекта)
План границ объекта

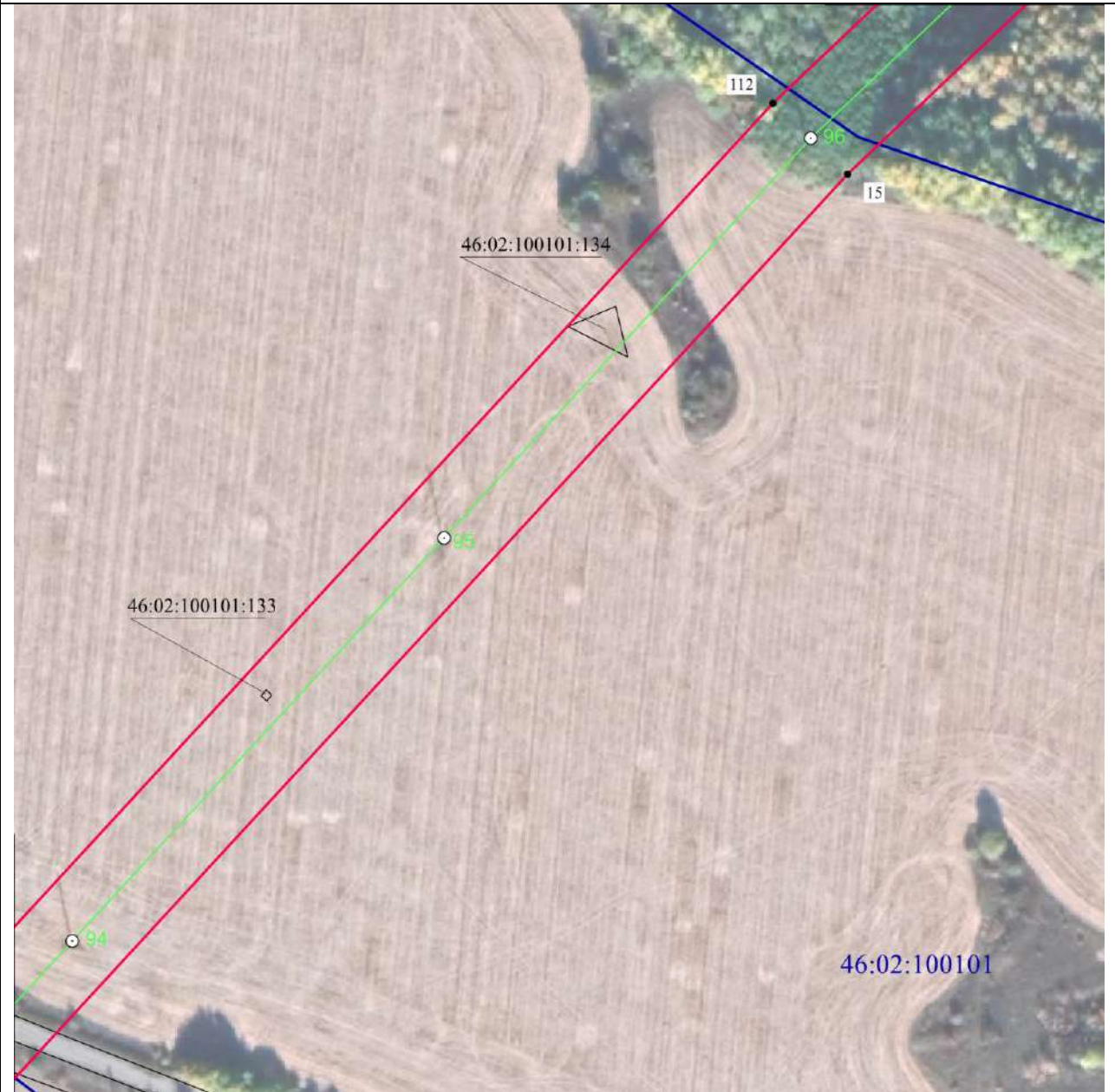


Масштаб 1:2000

Используемые условные знаки и обозначения:

• 1	- характерная точка границы публичного сервитута
— (red)	- проектная граница публичного сервитута
— (green) ○ 74	- линия электропередачи и опора с её номером
46:23:220701:55	- кадастровый номер земельного участка
— (black)	- существующая часть границы земельного участка
46:23:220701	- номер кадастрового квартала
— (blue)	- граница кадастрового квартала
- - - - - (red)	- граница муниципального образования

**СХЕМА РАСПОЛОЖЕНИЯ ГРАНИЦ ПУБЛИЧНОГО СЕРВИТУТА
для использования земельных участков в целях эксплуатации существующего объекта
энергетики регионального значения ВЛ-35 кВ Суджа – Большесолдатское (с заходом на
ПС 35/10 кВА "Большесолдатское-1", ПС 35/10 кВА "Большесолдатское-2")
(наименование объекта)
План границ объекта**

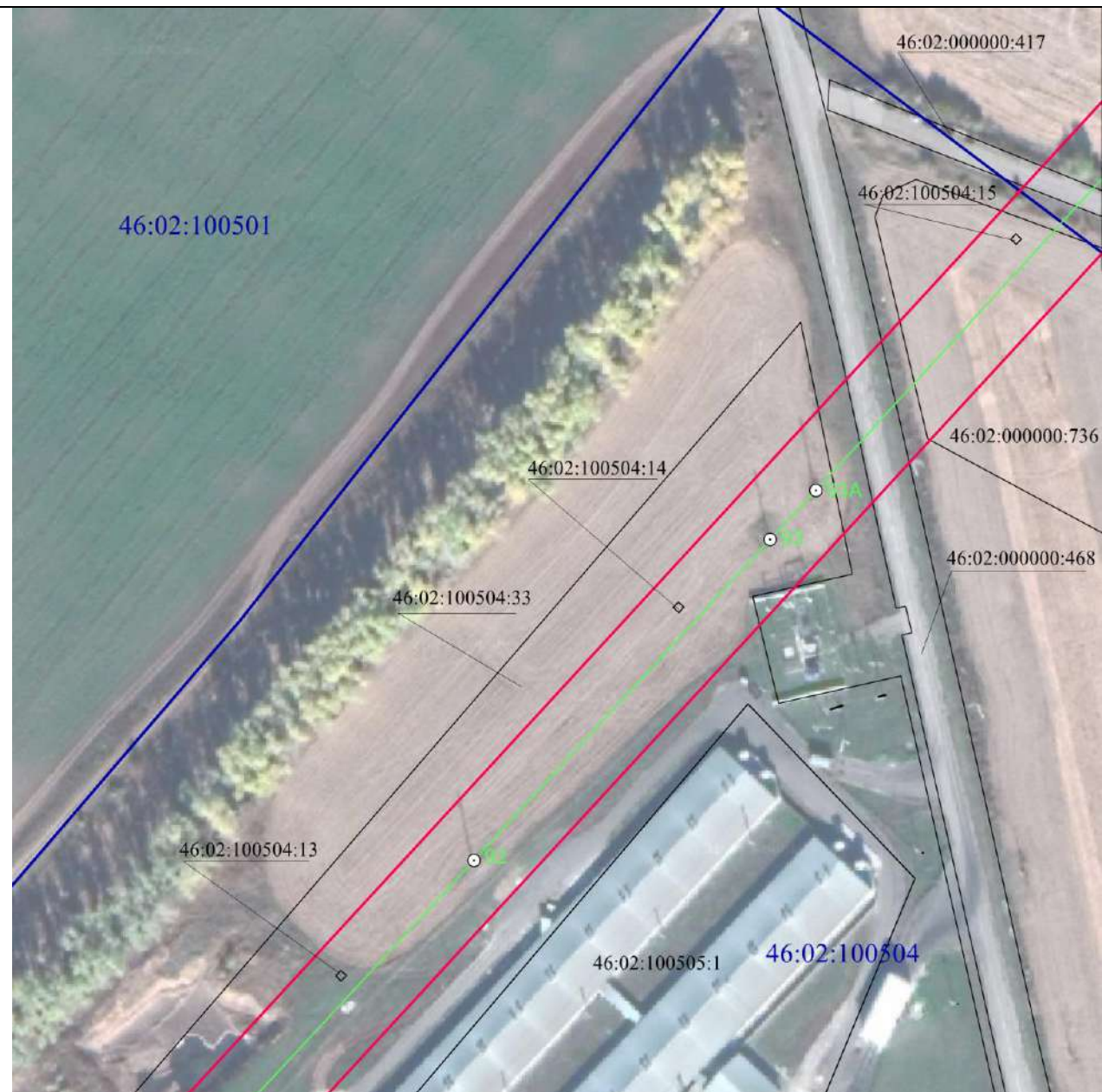


Масштаб 1:2000

Используемые условные знаки и обозначения:

• 1	- характерная точка границы публичного сервитута
	- проектная граница публичного сервитута
	- линия электропередачи и опора с её номером
46:23:220701:55	- кадастровый номер земельного участка
	- существующая часть границы земельного участка
46:23:220701	- номер кадастрового квартала
	- граница кадастрового квартала
	- граница муниципального образования

СХЕМА РАСПОЛОЖЕНИЯ ГРАНИЦ ПУБЛИЧНОГО СЕРВИТУТА
для использования земельных участков в целях эксплуатации существующего объекта
энергетики регионального значения ВЛ-35 кВ Суджа – Большесолдатское (с заходом на
ПС 35/10 кВА "Большесолдатское-1", ПС 35/10 кВА "Большесолдатское-2")
(наименование объекта)
План границ объекта



Масштаб 1:2000

Используемые условные знаки и обозначения:

• 1	- характерная точка границы публичного сервитута
	- проектная граница публичного сервитута
	- линия электропередачи и опора с её номером
46:23:220701:55	- кадастровый номер земельного участка
	- существующая часть границы земельного участка
46:23:220701	- номер кадастрового квартала
	- граница кадастрового квартала
	- граница муниципального образования

СХЕМА РАСПОЛОЖЕНИЯ ГРАНИЦ ПУБЛИЧНОГО СЕРВИТУТА
для использования земельных участков в целях эксплуатации существующего объекта
энергетики регионального значения ВЛ-35 кВ Суджа – Большесолдатское (с заходом на
ПС 35/10 кВА "Большесолдатское-1", ПС 35/10 кВА "Большесолдатское-2")
(наименование объекта)
План границ объекта

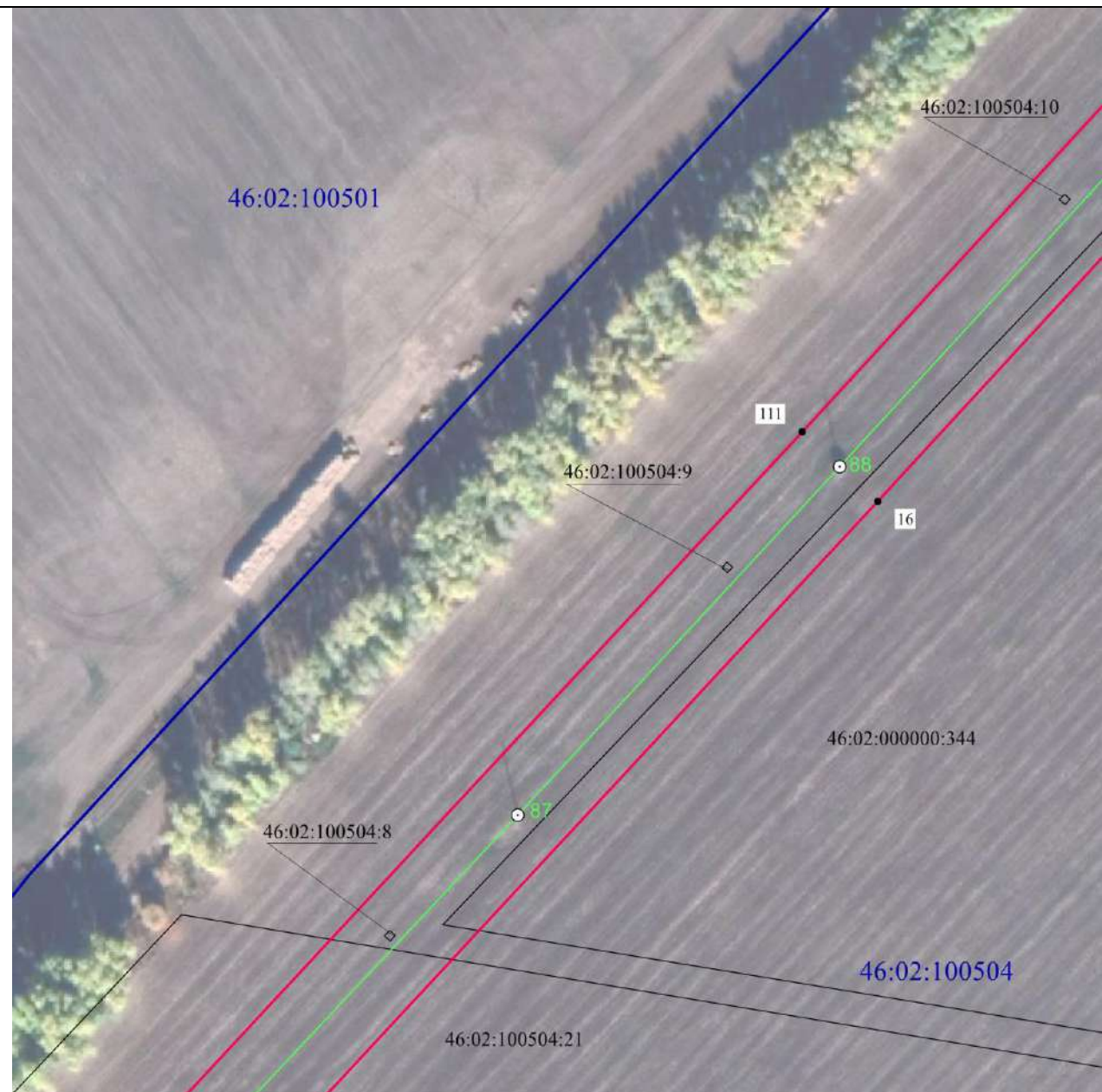


Масштаб 1:2000

Используемые условные знаки и обозначения:

• 1	- характерная точка границы публичного сервитута
	- проектная граница публичного сервитута
	- линия электропередачи и опора с её номером
46:23:220701:55	- кадастровый номер земельного участка
	- существующая часть границы земельного участка
46:23:220701	- номер кадастрового квартала
	- граница кадастрового квартала
	- граница муниципального образования

**СХЕМА РАСПОЛОЖЕНИЯ ГРАНИЦ ПУБЛИЧНОГО СЕРВИТУТА
 для использования земельных участков в целях эксплуатации существующего объекта
 энергетики регионального значения ВЛ-35 кВ Суджа – Большесолдатское (с заходом на
 ПС 35/10 кВА "Большесолдатское-1", ПС 35/10 кВА "Большесолдатское-2")
 (наименование объекта)
 План границ объекта**



Масштаб 1:2000

Используемые условные знаки и обозначения:

• 1	- характерная точка границы публичного сервитута
	- проектная граница публичного сервитута
	- линия электропередачи и опора с её номером
46:23:220701:55	- кадастровый номер земельного участка
	- существующая часть границы земельного участка
46:23:220701	- номер кадастрового квартала
	- граница кадастрового квартала
	- граница муниципального образования

**СХЕМА РАСПОЛОЖЕНИЯ ГРАНИЦ ПУБЛИЧНОГО СЕРВИТУТА
 для использования земельных участков в целях эксплуатации существующего объекта
 энергетики регионального значения ВЛ-35 кВ Суджа – Большесолдатское (с заходом на
ПС 35/10 кВА "Большесолдатское-1", ПС 35/10 кВА "Большесолдатское-2")
 (наименование объекта)
План границ объекта**



Масштаб 1:2000

Используемые условные знаки и обозначения:

• 1	- характерная точка границы публичного сервитута
— (red line)	- проектная граница публичного сервитута
— (green line) ○ 74	- линия электропередачи и опора с её номером
46:23:220701:55	- кадастровый номер земельного участка
— (black line)	- существующая часть границы земельного участка
46:23:220701	- номер кадастрового квартала
— (blue line)	- граница кадастрового квартала
- - - - - (red dashed line)	- граница муниципального образования

**СХЕМА РАСПОЛОЖЕНИЯ ГРАНИЦ ПУБЛИЧНОГО СЕРВИТУТА
 для использования земельных участков в целях эксплуатации существующего объекта
 энергетики регионального значения **ВЛ-35 кВ Суджа – Большесолдатское (с заходом на
 ПС 35/10 кВА "Большесолдатское-1", ПС 35/10 кВА "Большесолдатское-2")**
 (наименование объекта)
План границ объекта**



Масштаб 1:2000

Используемые условные знаки и обозначения:

• 1	- характерная точка границы публичного сервитута
— (red)	- проектная граница публичного сервитута
— (green) ○ 74	- линия электропередачи и опора с её номером
46:23:220701:55	- кадастровый номер земельного участка
— (black)	- существующая часть границы земельного участка
46:23:220701	- номер кадастрового квартала
— (blue)	- граница кадастрового квартала
- - - - - (red)	- граница муниципального образования

**СХЕМА РАСПОЛОЖЕНИЯ ГРАНИЦ ПУБЛИЧНОГО СЕРВИТУТА
для использования земельных участков в целях эксплуатации существующего объекта
энергетики регионального значения ВЛ-35 кВ Суджа – Большесолдатское (с заходом на
ПС 35/10 кВА "Большесолдатское-1", ПС 35/10 кВА "Большесолдатское-2")
(наименование объекта)
План границ объекта**



Масштаб 1:2000

Используемые условные знаки и обозначения:

• 1	- характерная точка границы публичного сервитута
	- проектная граница публичного сервитута
	- линия электропередачи и опора с её номером
46:23:220701:55	- кадастровый номер земельного участка
	- существующая часть границы земельного участка
46:23:220701	- номер кадастрового квартала
	- граница кадастрового квартала
	- граница муниципального образования

СХЕМА РАСПОЛОЖЕНИЯ ГРАНИЦ ПУБЛИЧНОГО СЕРВИТУТА
для использования земельных участков в целях эксплуатации существующего объекта
энергетики регионального значения ВЛ-35 кВ Суджа – Большесолдатское (с заходом на
ПС 35/10 кВА "Большесолдатское-1", ПС 35/10 кВА "Большесолдатское-2")
(наименование объекта)
План границ объекта



Масштаб 1:2000

Используемые условные знаки и обозначения:

• 1	- характерная точка границы публичного сервитута
— (red line)	- проектная граница публичного сервитута
— (green line) ○ 74	- линия электропередачи и опора с её номером
46:23:220701:55	- кадастровый номер земельного участка
— (black line)	- существующая часть границы земельного участка
46:23:220701	- номер кадастрового квартала
— (blue line)	- граница кадастрового квартала
- - - - - (red dashed line)	- граница муниципального образования

**СХЕМА РАСПОЛОЖЕНИЯ ГРАНИЦ ПУБЛИЧНОГО СЕРВИТУТА
 для использования земельных участков в целях эксплуатации существующего объекта
 энергетики регионального значения ВЛ-35 кВ Суджа – Большесолдатское (с заходом на
ПС 35/10 кВА "Большесолдатское-1", ПС 35/10 кВА "Большесолдатское-2")
 (наименование объекта)
 План границ объекта**




Масштаб 1:2000

Используемые условные знаки и обозначения:

• 1	- характерная точка границы публичного сервитута
— (red)	- проектная граница публичного сервитута
— (green) ○ 74	- линия электропередачи и опора с её номером
46:23:220701:55	- кадастровый номер земельного участка
— (black dashed)	- существующая часть границы земельного участка
46:23:220701	- номер кадастрового квартала
— (blue dashed)	- граница кадастрового квартала
- - - - - (red dashed)	- граница муниципального образования

**СХЕМА РАСПОЛОЖЕНИЯ ГРАНИЦ ПУБЛИЧНОГО СЕРВИТУТА
 для использования земельных участков в целях эксплуатации существующего объекта
 энергетики регионального значения **ВЛ-35 кВ Суджа – Большесолдатское (с заходом на
 ПС 35/10 кВА "Большесолдатское-1", ПС 35/10 кВА "Большесолдатское-2")**
 (наименование объекта)
 План границ объекта**

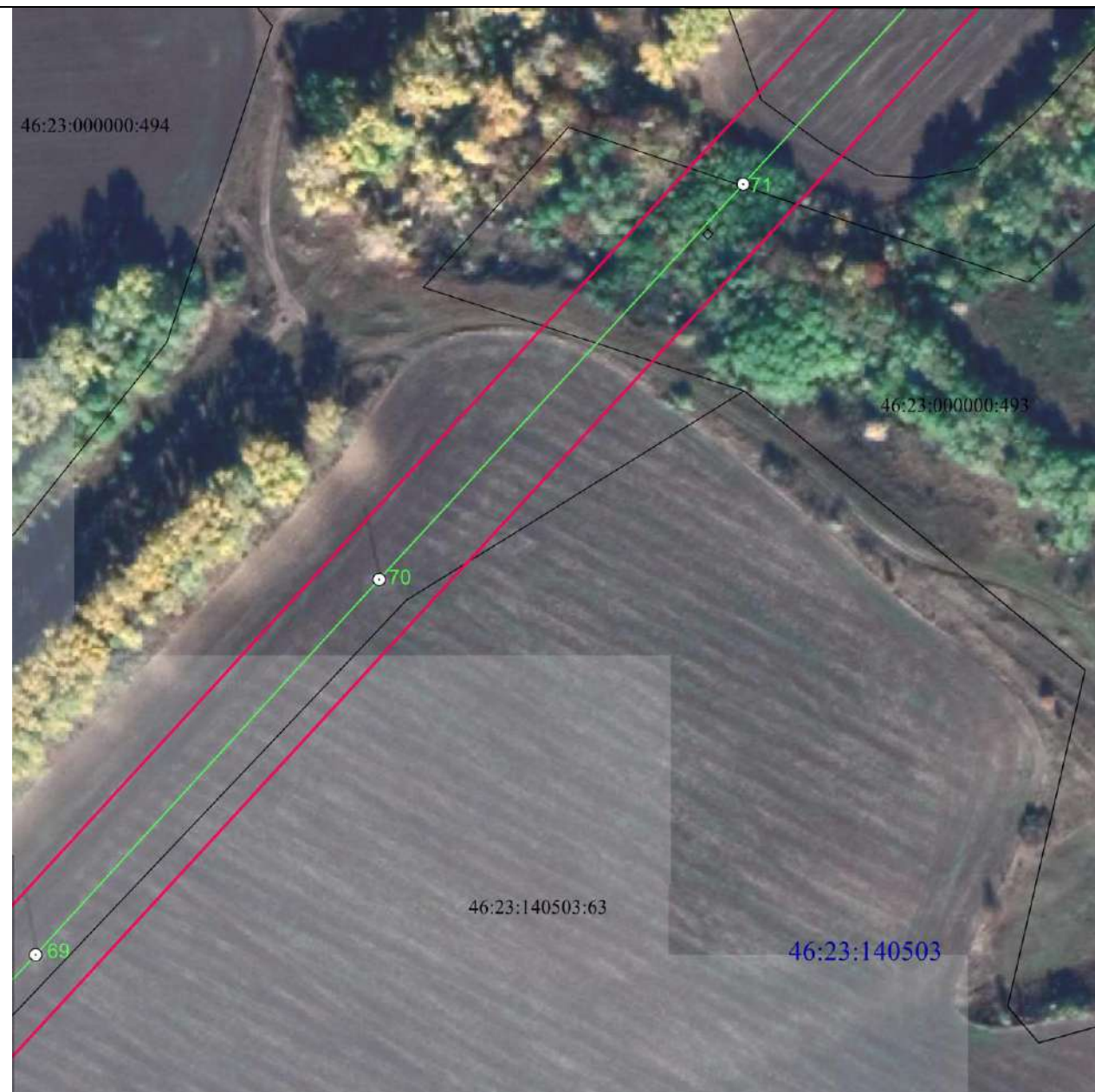


Масштаб 1:2000

Используемые условные знаки и обозначения:

• 1	- характерная точка границы публичного сервитута
	- проектная граница публичного сервитута
	- линия электропередачи и опора с её номером
46:23:220701:55	- кадастровый номер земельного участка
	- существующая часть границы земельного участка
46:23:220701	- номер кадастрового квартала
	- граница кадастрового квартала
	- граница муниципального образования

**СХЕМА РАСПОЛОЖЕНИЯ ГРАНИЦ ПУБЛИЧНОГО СЕРВИТУТА
для использования земельных участков в целях эксплуатации существующего объекта
энергетики регионального значения ВЛ-35 кВ Суджа – Большесолдатское (с заходом на
ПС 35/10 кВА "Большесолдатское-1", ПС 35/10 кВА "Большесолдатское-2")
(наименование объекта)
План границ объекта**




Масштаб 1:2000

Используемые условные знаки и обозначения:

• 1	- характерная точка границы публичного сервитута
	- проектная граница публичного сервитута
	- линия электропередачи и опора с её номером
46:23:220701:55	- кадастровый номер земельного участка
	- существующая часть границы земельного участка
46:23:220701	- номер кадастрового квартала
	- граница кадастрового квартала
	- граница муниципального образования

СХЕМА РАСПОЛОЖЕНИЯ ГРАНИЦ ПУБЛИЧНОГО СЕРВИТУТА
для использования земельных участков в целях эксплуатации существующего объекта
энергетики регионального значения ВЛ-35 кВ Суджа – Большесолдатское (с заходом на
ПС 35/10 кВА "Большесолдатское-1", ПС 35/10 кВА "Большесолдатское-2")
(наименование объекта)
План границ объекта

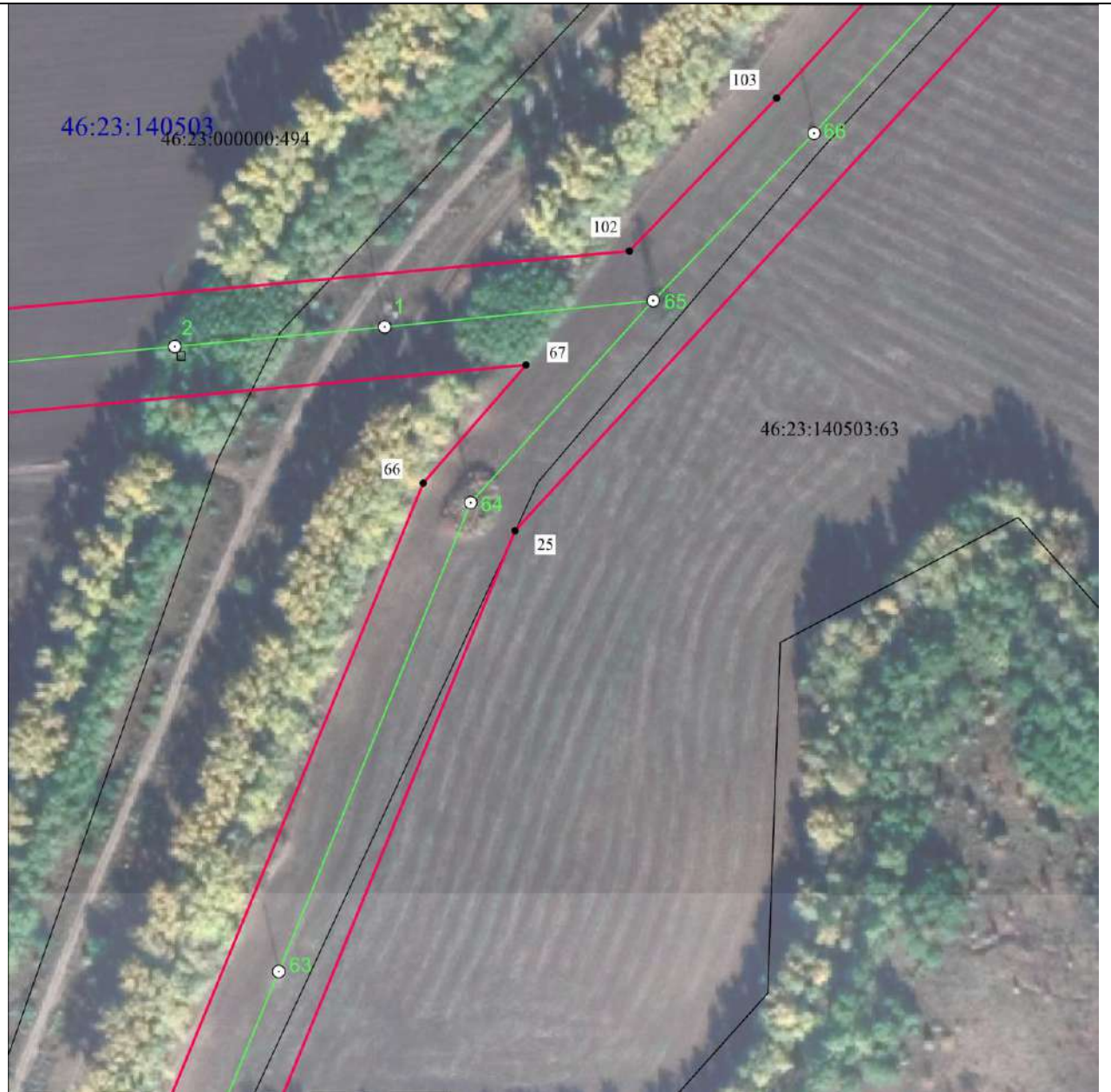


Масштаб 1:2000

Используемые условные знаки и обозначения:

• 1	- характерная точка границы публичного сервитута
	- проектная граница публичного сервитута
	- линия электропередачи и опора с её номером
46:23:220701:55	- кадастровый номер земельного участка
	- существующая часть границы земельного участка
46:23:220701	- номер кадастрового квартала
	- граница кадастрового квартала
	- граница муниципального образования

СХЕМА РАСПОЛОЖЕНИЯ ГРАНИЦ ПУБЛИЧНОГО СЕРВИТУТА
для использования земельных участков в целях эксплуатации существующего объекта
энергетики регионального значения ВЛ-35 кВ Суджа – Большесолдатское (с заходом на
ПС 35/10 кВА "Большесолдатское-1", ПС 35/10 кВА "Большесолдатское-2")
(наименование объекта)
План границ объекта



Масштаб 1:2000

Используемые условные знаки и обозначения:

• 1	- характерная точка границы публичного сервитута
— (red line)	- проектная граница публичного сервитута
— (green line) ○ 74	- линия электропередачи и опора с её номером
46:23:220701:55	- кадастровый номер земельного участка
— (black line)	- существующая часть границы земельного участка
46:23:220701	- номер кадастрового квартала
— (blue line)	- граница кадастрового квартала
- - - - - (red dashed line)	- граница муниципального образования

СХЕМА РАСПОЛОЖЕНИЯ ГРАНИЦ ПУБЛИЧНОГО СЕРВИТУТА
для использования земельных участков в целях эксплуатации существующего объекта
энергетики регионального значения ВЛ-35 кВ Суджа – Большесолдатское (с заходом на
ПС 35/10 кВА "Большесолдатское-1", ПС 35/10 кВА "Большесолдатское-2")
(наименование объекта)
План границ объекта

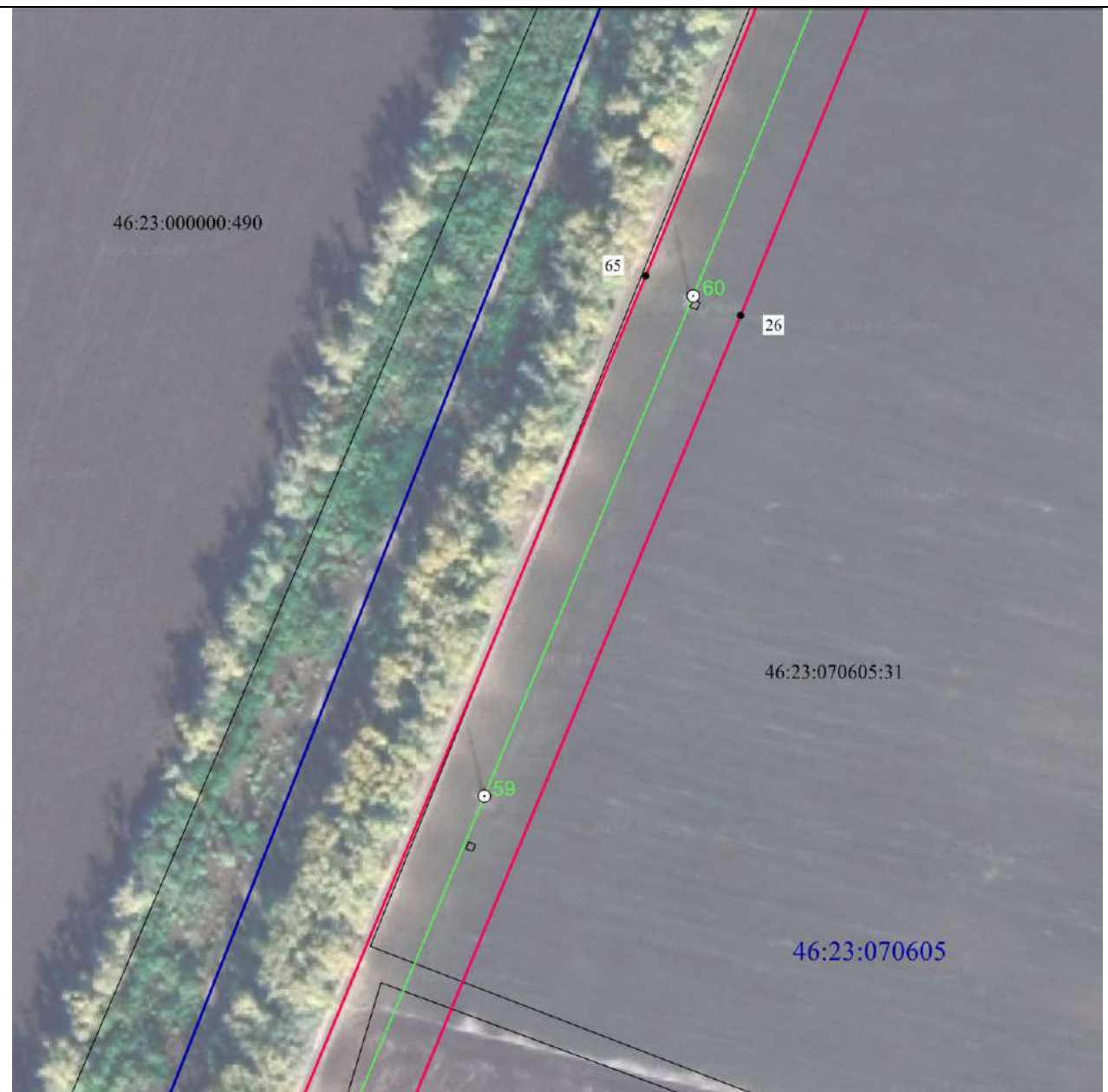


Масштаб 1:2000

Используемые условные знаки и обозначения:

• 1	- характерная точка границы публичного сервитута
	- проектная граница публичного сервитута
	- линия электропередачи и опора с её номером
46:23:220701:55	- кадастровый номер земельного участка
	- существующая часть границы земельного участка
46:23:220701	- номер кадастрового квартала
	- граница кадастрового квартала
	- граница муниципального образования

СХЕМА РАСПОЛОЖЕНИЯ ГРАНИЦ ПУБЛИЧНОГО СЕРВИТУТА
для использования земельных участков в целях эксплуатации существующего объекта
энергетики регионального значения ВЛ-35 кВ Суджа – Большесолдатское (с заходом на
ПС 35/10 кВА "Большесолдатское-1", ПС 35/10 кВА "Большесолдатское-2")
(наименование объекта)
План границ объекта

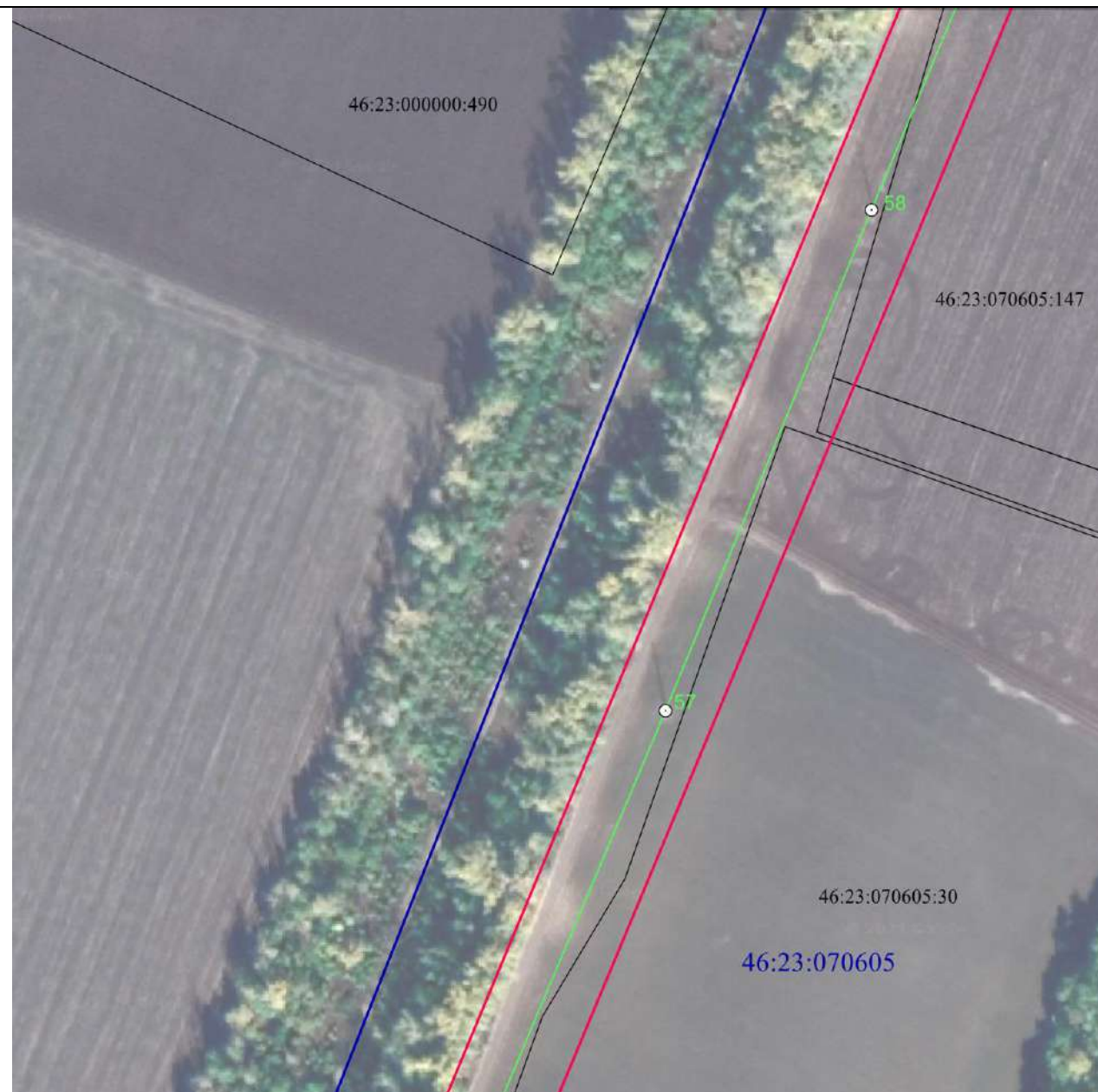


Масштаб 1:2000

Используемые условные знаки и обозначения:

• 1	- характерная точка границы публичного сервитута
	- проектная граница публичного сервитута
	- линия электропередачи и опора с её номером
46:23:220701:55	- кадастровый номер земельного участка
	- существующая часть границы земельного участка
46:23:220701	- номер кадастрового квартала
	- граница кадастрового квартала
	- граница муниципального образования

СХЕМА РАСПОЛОЖЕНИЯ ГРАНИЦ ПУБЛИЧНОГО СЕРВИТУТА
для использования земельных участков в целях эксплуатации существующего объекта
энергетики регионального значения ВЛ-35 кВ Суджа – Большесолдатское (с заходом на
ПС 35/10 кВА "Большесолдатское-1", ПС 35/10 кВА "Большесолдатское-2")
(наименование объекта)
План границ объекта



Масштаб 1:2000

Используемые условные знаки и обозначения:

• 1	- характерная точка границы публичного сервитута
	- проектная граница публичного сервитута
	- линия электропередачи и опора с её номером
46:23:220701:55	- кадастровый номер земельного участка
	- существующая часть границы земельного участка
46:23:220701	- номер кадастрового квартала
	- граница кадастрового квартала
	- граница муниципального образования

СХЕМА РАСПОЛОЖЕНИЯ ГРАНИЦ ПУБЛИЧНОГО СЕРВИТУТА
для использования земельных участков в целях эксплуатации существующего объекта
энергетики регионального значения ВЛ-35 кВ Суджа – Большесолдатское (с заходом на
ПС 35/10 кВА "Большесолдатское-1", ПС 35/10 кВА "Большесолдатское-2")
(наименование объекта)
План границ объекта



Масштаб 1:2000

Используемые условные знаки и обозначения:

• 1	- характерная точка границы публичного сервитута
— (red)	- проектная граница публичного сервитута
— (green) ○ 74	- линия электропередачи и опора с её номером
46:23:220701:55	- кадастровый номер земельного участка
— (black)	- существующая часть границы земельного участка
46:23:220701	- номер кадастрового квартала
— (blue)	- граница кадастрового квартала
- - - - - (red)	- граница муниципального образования

СХЕМА РАСПОЛОЖЕНИЯ ГРАНИЦ ПУБЛИЧНОГО СЕРВИТУТА
для использования земельных участков в целях эксплуатации существующего объекта
энергетики регионального значения ВЛ-35 кВ Суджа – Большесолдатское (с заходом на
ПС 35/10 кВА "Большесолдатское-1", ПС 35/10 кВА "Большесолдатское-2")
(наименование объекта)
План границ объекта



Масштаб 1:2000

Используемые условные знаки и обозначения:

• 1	- характерная точка границы публичного сервитута
	- проектная граница публичного сервитута
	- линия электропередачи и опора с её номером
46:23:220701:55	- кадастровый номер земельного участка
	- существующая часть границы земельного участка
46:23:220701	- номер кадастрового квартала
	- граница кадастрового квартала
	- граница муниципального образования

СХЕМА РАСПОЛОЖЕНИЯ ГРАНИЦ ПУБЛИЧНОГО СЕРВИТУТА
для использования земельных участков в целях эксплуатации существующего объекта
энергетики регионального значения ВЛ-35 кВ Суджа – Большесолдатское (с заходом на
ПС 35/10 кВА "Большесолдатское-1", ПС 35/10 кВА "Большесолдатское-2")
(наименование объекта)
План границ объекта




Масштаб 1:2000

Используемые условные знаки и обозначения:

• 1	- характерная точка границы публичного сервитута
	- проектная граница публичного сервитута
	- линия электропередачи и опора с её номером
46:23:220701:55	- кадастровый номер земельного участка
	- существующая часть границы земельного участка
46:23:220701	- номер кадастрового квартала
	- граница кадастрового квартала
	- граница муниципального образования

СХЕМА РАСПОЛОЖЕНИЯ ГРАНИЦ ПУБЛИЧНОГО СЕРВИТУТА
для использования земельных участков в целях эксплуатации существующего объекта
энергетики регионального значения ВЛ-35 кВ Суджа – Большесолдатское (с заходом на
ПС 35/10 кВА "Большесолдатское-1", ПС 35/10 кВА "Большесолдатское-2")
(наименование объекта)
План границ объекта




Масштаб 1:2000

Используемые условные знаки и обозначения:

• 1	- характерная точка границы публичного сервитута
— (red line)	- проектная граница публичного сервитута
— (green line) ○ 74	- линия электропередачи и опора с её номером
46:23:220701:55	- кадастровый номер земельного участка
— (black line)	- существующая часть границы земельного участка
46:23:220701	- номер кадастрового квартала
— (blue line)	- граница кадастрового квартала
- - - - - (red dashed line)	- граница муниципального образования

СХЕМА РАСПОЛОЖЕНИЯ ГРАНИЦ ПУБЛИЧНОГО СЕРВИТУТА
для использования земельных участков в целях эксплуатации существующего объекта
энергетики регионального значения ВЛ-35 кВ Суджа – Большесолдатское (с заходом на
ПС 35/10 кВА "Большесолдатское-1", ПС 35/10 кВА "Большесолдатское-2")
(наименование объекта)
План границ объекта




Масштаб 1:2000

Используемые условные знаки и обозначения:

• 1	- характерная точка границы публичного сервитута
	- проектная граница публичного сервитута
	- линия электропередачи и опора с её номером
46:23:220701:55	- кадастровый номер земельного участка
	- существующая часть границы земельного участка
46:23:220701	- номер кадастрового квартала
	- граница кадастрового квартала
	- граница муниципального образования

СХЕМА РАСПОЛОЖЕНИЯ ГРАНИЦ ПУБЛИЧНОГО СЕРВИТУТА
для использования земельных участков в целях эксплуатации существующего объекта
энергетики регионального значения ВЛ-35 кВ Суджа – Большесолдатское (с заходом на
ПС 35/10 кВА "Большесолдатское-1", ПС 35/10 кВА "Большесолдатское-2")
(наименование объекта)
План границ объекта



Масштаб 1:2000

Используемые условные знаки и обозначения:

• 1	- характерная точка границы публичного сервитута
	- проектная граница публичного сервитута
	- линия электропередачи и опора с её номером
46:23:220701:55	- кадастровый номер земельного участка
	- существующая часть границы земельного участка
46:23:220701	- номер кадастрового квартала
	- граница кадастрового квартала
	- граница муниципального образования

СХЕМА РАСПОЛОЖЕНИЯ ГРАНИЦ ПУБЛИЧНОГО СЕРВИТУТА
для использования земельных участков в целях эксплуатации существующего объекта
энергетики регионального значения ВЛ-35 кВ Суджа – Большесолдатское (с заходом на
ПС 35/10 кВА "Большесолдатское-1", ПС 35/10 кВА "Большесолдатское-2")
(наименование объекта)
План границ объекта



Масштаб 1:2000

Используемые условные знаки и обозначения:

• 1	- характерная точка границы публичного сервитута
	- проектная граница публичного сервитута
	- линия электропередачи и опора с её номером
46:23:220701:55	- кадастровый номер земельного участка
	- существующая часть границы земельного участка
46:23:220701	- номер кадастрового квартала
	- граница кадастрового квартала
	- граница муниципального образования

СХЕМА РАСПОЛОЖЕНИЯ ГРАНИЦ ПУБЛИЧНОГО СЕРВИТУТА
для использования земельных участков в целях эксплуатации существующего объекта
энергетики регионального значения ВЛ-35 кВ Суджа – Большесолдатское (с заходом на
ПС 35/10 кВА "Большесолдатское-1", ПС 35/10 кВА "Большесолдатское-2")
(наименование объекта)
План границ объекта



Масштаб 1:2000

Используемые условные знаки и обозначения:

• 1	- характерная точка границы публичного сервитута
— (red)	- проектная граница публичного сервитута
— (green) ○ 74	- линия электропередачи и опора с её номером
46:23:220701:55	- кадастровый номер земельного участка
— (black)	- существующая часть границы земельного участка
46:23:220701	- номер кадастрового квартала
— (blue)	- граница кадастрового квартала
- - - - - (red)	- граница муниципального образования

СХЕМА РАСПОЛОЖЕНИЯ ГРАНИЦ ПУБЛИЧНОГО СЕРВИТУТА
для использования земельных участков в целях эксплуатации существующего объекта
энергетики регионального значения ВЛ-35 кВ Суджа – Большесолдатское (с заходом на
ПС 35/10 кВА "Большесолдатское-1", ПС 35/10 кВА "Большесолдатское-2")
(наименование объекта)
План границ объекта



Масштаб 1:2000

Используемые условные знаки и обозначения:

• 1	- характерная точка границы публичного сервитута
	- проектная граница публичного сервитута
	- линия электропередачи и опора с её номером
46:23:220701:55	- кадастровый номер земельного участка
	- существующая часть границы земельного участка
46:23:220701	- номер кадастрового квартала
	- граница кадастрового квартала
	- граница муниципального образования

СХЕМА РАСПОЛОЖЕНИЯ ГРАНИЦ ПУБЛИЧНОГО СЕРВИТУТА
для использования земельных участков в целях эксплуатации существующего объекта
энергетики регионального значения ВЛ-35 кВ Суджа – Большесолдатское (с заходом на
ПС 35/10 кВА "Большесолдатское-1", ПС 35/10 кВА "Большесолдатское-2")
(наименование объекта)
План границ объекта



Масштаб 1:2000

Используемые условные знаки и обозначения:

• 1	- характерная точка границы публичного сервитута
—	- проектная граница публичного сервитута
— ○ 74	- линия электропередачи и опора с её номером
46:23:220701:55	- кадастровый номер земельного участка
—	- существующая часть границы земельного участка
46:23:220701	- номер кадастрового квартала
—	- граница кадастрового квартала
- - - - -	- граница муниципального образования

СХЕМА РАСПОЛОЖЕНИЯ ГРАНИЦ ПУБЛИЧНОГО СЕРВИТУТА
для использования земельных участков в целях эксплуатации существующего объекта
энергетики регионального значения ВЛ-35 кВ Суджа – Большесолдатское (с заходом на
ПС 35/10 кВА "Большесолдатское-1", ПС 35/10 кВА "Большесолдатское-2")
(наименование объекта)
План границ объекта



Масштаб 1:2000

Используемые условные знаки и обозначения:

• 1	- характерная точка границы публичного сервитута
— (red)	- проектная граница публичного сервитута
— (green) ○ 74	- линия электропередачи и опора с её номером
46:23:220701:55	- кадастровый номер земельного участка
— (black)	- существующая часть границы земельного участка
46:23:220701	- номер кадастрового квартала
— (blue)	- граница кадастрового квартала
- - - - - (red)	- граница муниципального образования

СХЕМА РАСПОЛОЖЕНИЯ ГРАНИЦ ПУБЛИЧНОГО СЕРВИТУТА
для использования земельных участков в целях эксплуатации существующего объекта
энергетики регионального значения ВЛ-35 кВ Суджа – Большесолдатское (с заходом на
ПС 35/10 кВА "Большесолдатское-1", ПС 35/10 кВА "Большесолдатское-2")
(наименование объекта)
План границ объекта



Масштаб 1:2000

Используемые условные знаки и обозначения:

• 1	- характерная точка границы публичного сервитута
—	- проектная граница публичного сервитута
— ○ 74	- линия электропередачи и опора с её номером
46:23:220701:55	- кадастровый номер земельного участка
—	- существующая часть границы земельного участка
46:23:220701	- номер кадастрового квартала
—	- граница кадастрового квартала
- - - - -	- граница муниципального образования

СХЕМА РАСПОЛОЖЕНИЯ ГРАНИЦ ПУБЛИЧНОГО СЕРВИТУТА
для использования земельных участков в целях эксплуатации существующего объекта
энергетики регионального значения ВЛ-35 кВ Суджа – Большесолдатское (с заходом на
ПС 35/10 кВА "Большесолдатское-1", ПС 35/10 кВА "Большесолдатское-2")
(наименование объекта)
План границ объекта

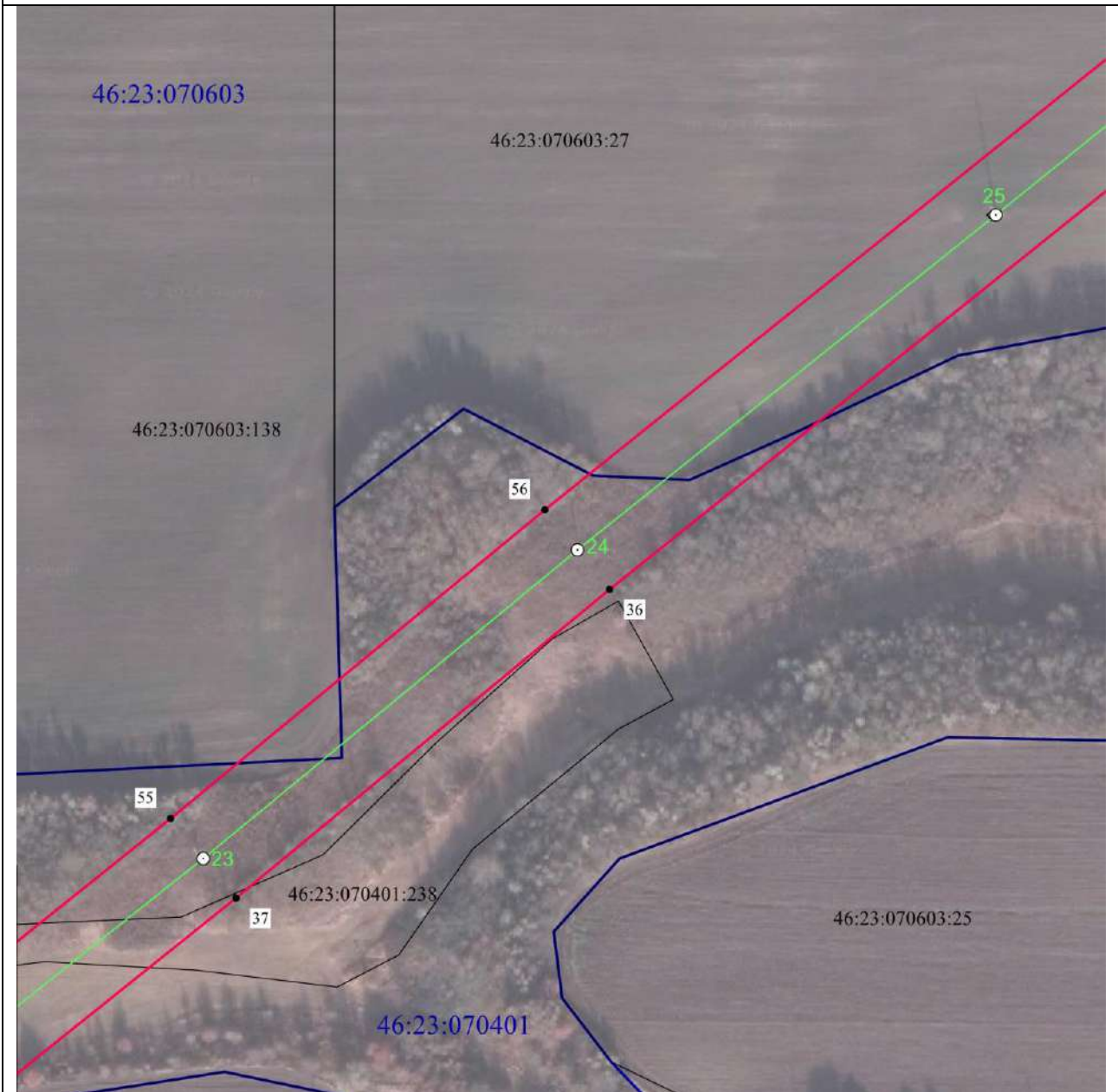


Масштаб 1:2000

Используемые условные знаки и обозначения:

• 1	- характерная точка границы публичного сервитута
	- проектная граница публичного сервитута
	- линия электропередачи и опора с её номером
46:23:220701:55	- кадастровый номер земельного участка
	- существующая часть границы земельного участка
46:23:220701	- номер кадастрового квартала
	- граница кадастрового квартала
	- граница муниципального образования

СХЕМА РАСПОЛОЖЕНИЯ ГРАНИЦ ПУБЛИЧНОГО СЕРВИТУТА
для использования земельных участков в целях эксплуатации существующего объекта
энергетики регионального значения ВЛ-35 кВ Суджа – Большесолдатское (с заходом на
ПС 35/10 кВА "Большесолдатское-1", ПС 35/10 кВА "Большесолдатское-2")
(наименование объекта)
План границ объекта

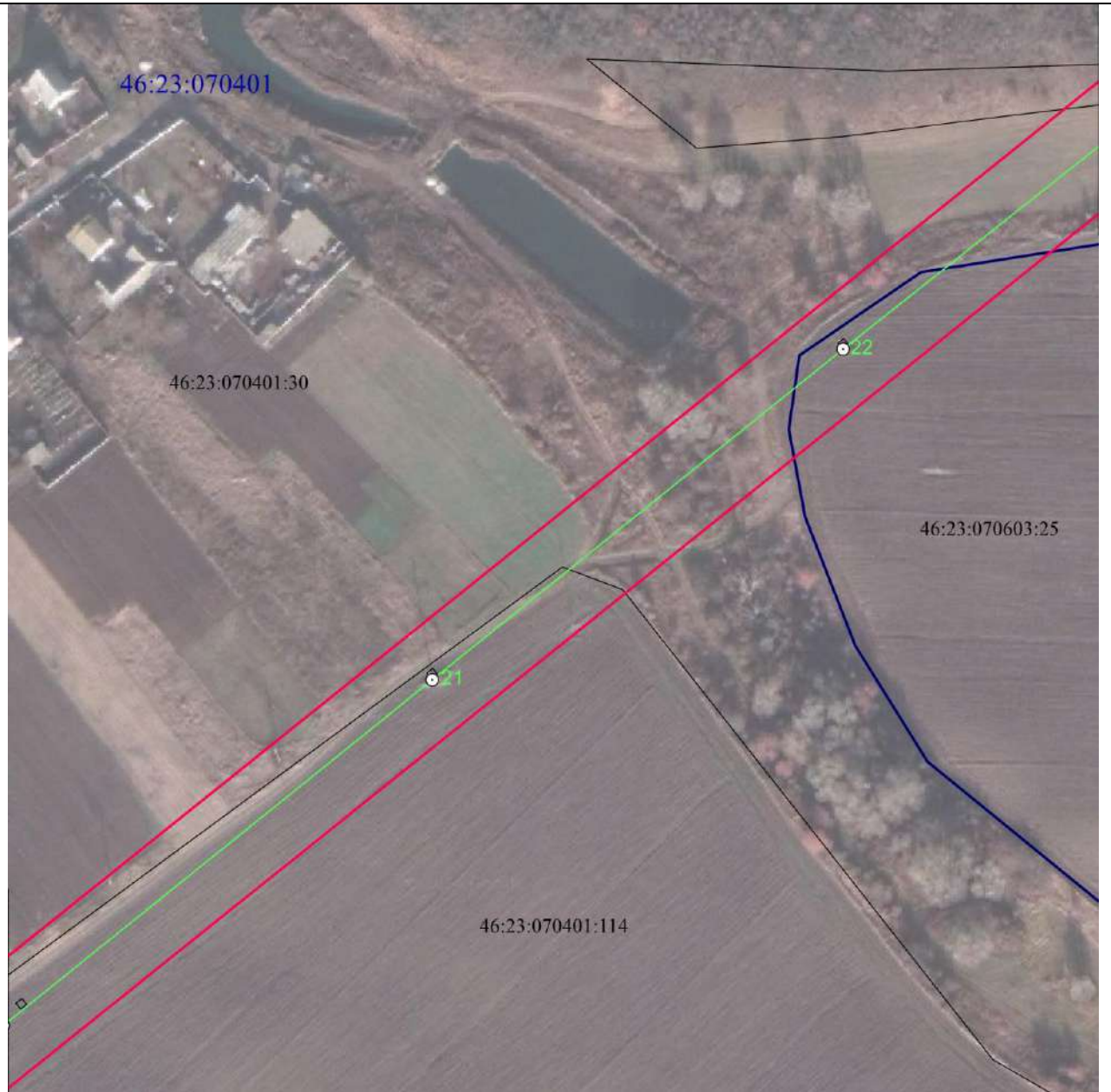


Масштаб 1:2000

Используемые условные знаки и обозначения:

• 1	- характерная точка границы публичного сервитута
— (red)	- проектная граница публичного сервитута
— (green) ○ 74	- линия электропередачи и опора с её номером
46:23:220701:55	- кадастровый номер земельного участка
— (black)	- существующая часть границы земельного участка
46:23:220701	- номер кадастрового квартала
— (blue)	- граница кадастрового квартала
- - - - - (red)	- граница муниципального образования

СХЕМА РАСПОЛОЖЕНИЯ ГРАНИЦ ПУБЛИЧНОГО СЕРВИТУТА
для использования земельных участков в целях эксплуатации существующего объекта
энергетики регионального значения ВЛ-35 кВ Суджа – Большесолдатское (с заходом на
ПС 35/10 кВА "Большесолдатское-1", ПС 35/10 кВА "Большесолдатское-2")
(наименование объекта)
План границ объекта

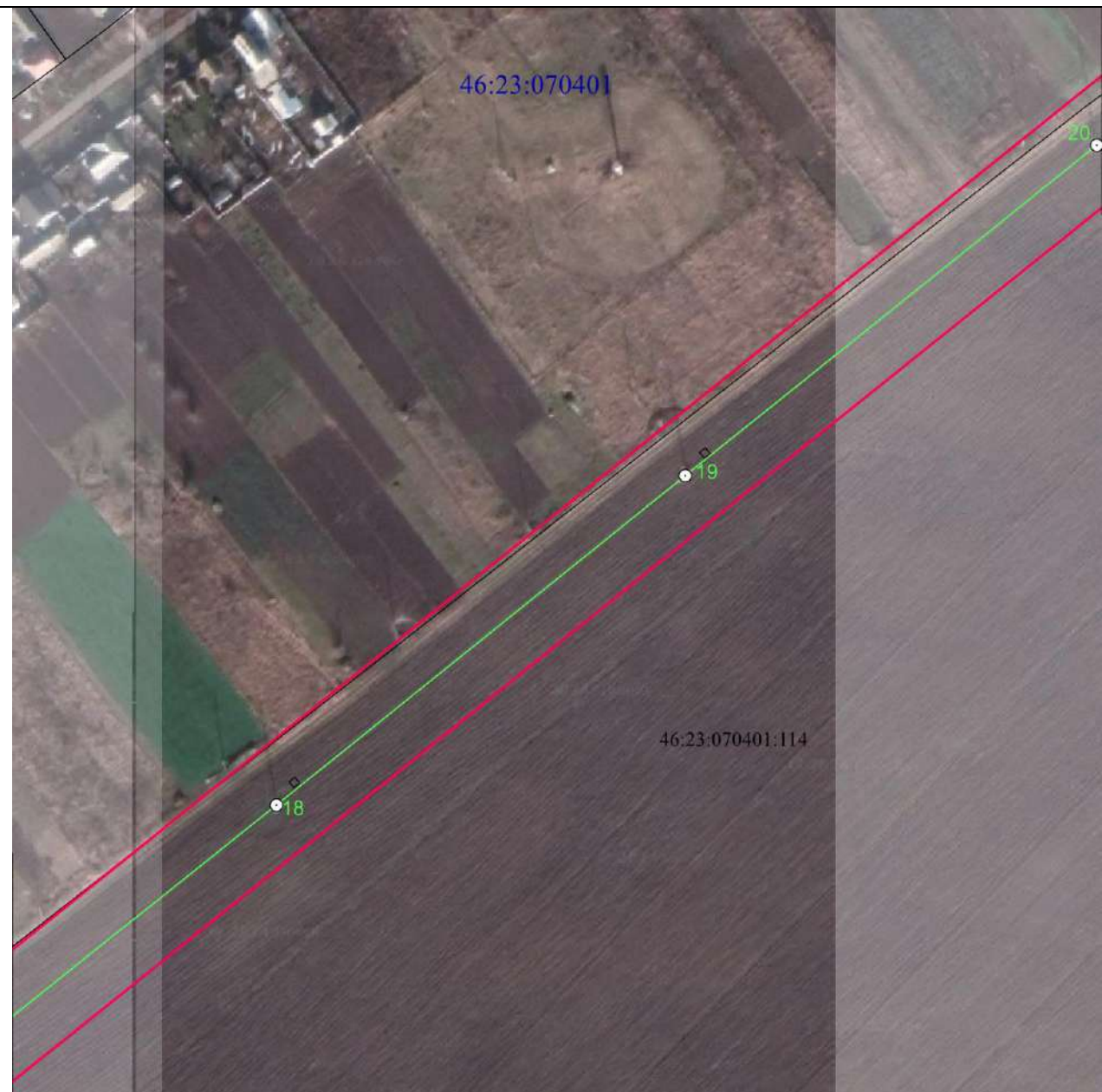


Масштаб 1:2000

Используемые условные знаки и обозначения:

• 1	- характерная точка границы публичного сервитута
	- проектная граница публичного сервитута
	- линия электропередачи и опора с её номером
46:23:220701:55	- кадастровый номер земельного участка
	- существующая часть границы земельного участка
46:23:220701	- номер кадастрового квартала
	- граница кадастрового квартала
	- граница муниципального образования

СХЕМА РАСПОЛОЖЕНИЯ ГРАНИЦ ПУБЛИЧНОГО СЕРВИТУТА
для использования земельных участков в целях эксплуатации существующего объекта
энергетики регионального значения ВЛ-35 кВ Суджа – Большесолдатское (с заходом на
ПС 35/10 кВА "Большесолдатское-1", ПС 35/10 кВА "Большесолдатское-2")
(наименование объекта)
План границ объекта

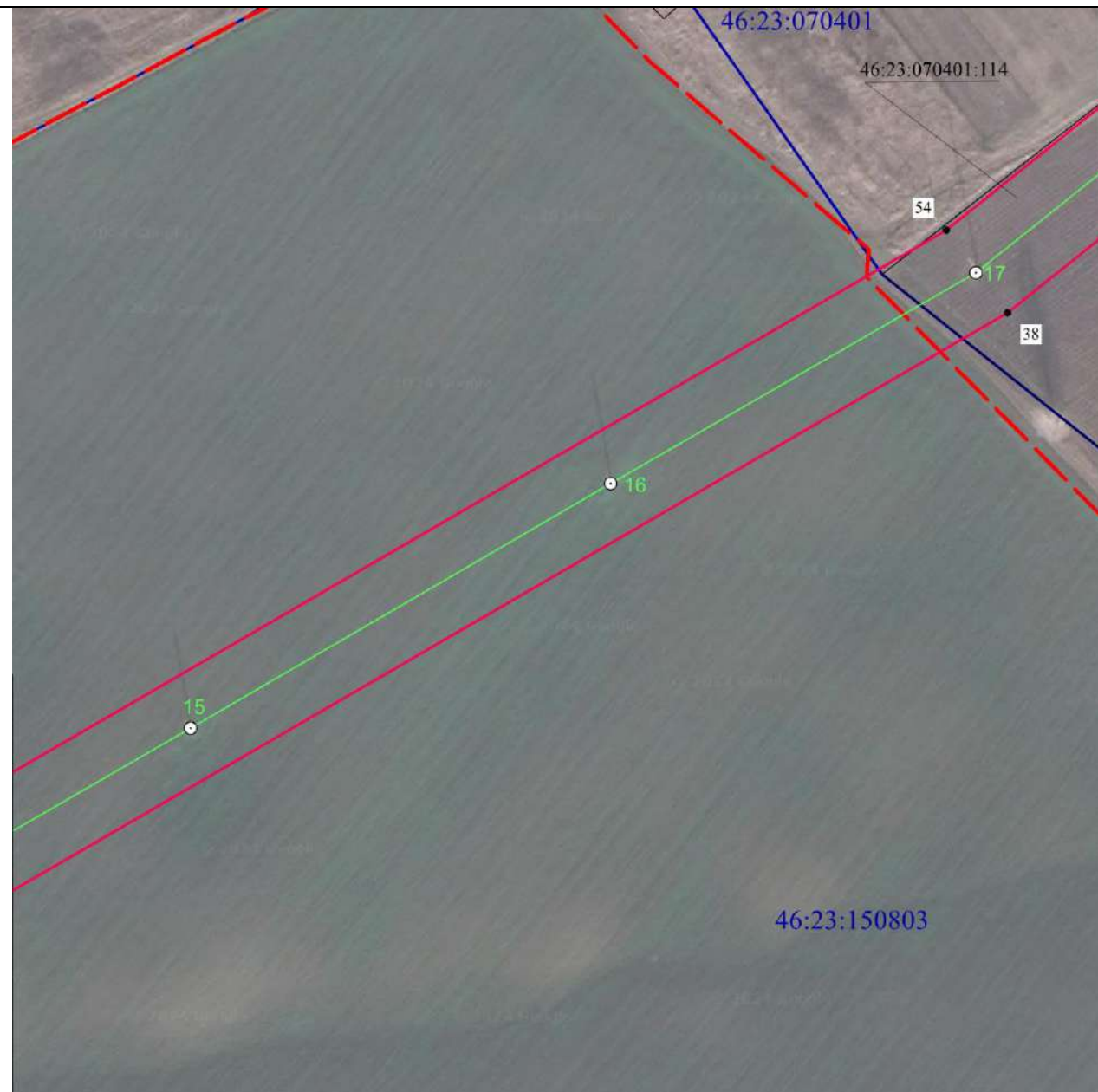


Масштаб 1:2000

Используемые условные знаки и обозначения:

• 1	- характерная точка границы публичного сервитута
— (red line)	- проектная граница публичного сервитута
— (green line) ○ 74	- линия электропередачи и опора с её номером
46:23:220701:55	- кадастровый номер земельного участка
— (black line)	- существующая часть границы земельного участка
46:23:220701	- номер кадастрового квартала
— (blue line)	- граница кадастрового квартала
- - - - - (red dashed line)	- граница муниципального образования

СХЕМА РАСПОЛОЖЕНИЯ ГРАНИЦ ПУБЛИЧНОГО СЕРВИТУТА
для использования земельных участков в целях эксплуатации существующего объекта
энергетики регионального значения ВЛ-35 кВ Суджа – Большесолдатское (с заходом на
ПС 35/10 кВА "Большесолдатское-1", ПС 35/10 кВА "Большесолдатское-2")
(наименование объекта)
План границ объекта



Масштаб 1:2000

Используемые условные знаки и обозначения:

• 1	- характерная точка границы публичного сервитута
—	- проектная граница публичного сервитута
— ○ 74	- линия электропередачи и опора с её номером
46:23:220701:55	- кадастровый номер земельного участка
—	- существующая часть границы земельного участка
46:23:220701	- номер кадастрового квартала
—	- граница кадастрового квартала
- - - - -	- граница муниципального образования

СХЕМА РАСПОЛОЖЕНИЯ ГРАНИЦ ПУБЛИЧНОГО СЕРВИТУТА
для использования земельных участков в целях эксплуатации существующего объекта
энергетики регионального значения ВЛ-35 кВ Суджа – Большесолдатское (с заходом на
ПС 35/10 кВА "Большесолдатское-1", ПС 35/10 кВА "Большесолдатское-2")
(наименование объекта)
План границ объекта



Масштаб 1:2000

Используемые условные знаки и обозначения:

• 1	- характерная точка границы публичного сервитута
— (red)	- проектная граница публичного сервитута
— (green) ○ 74	- линия электропередачи и опора с её номером
46:23:220701:55	- кадастровый номер земельного участка
— (black)	- существующая часть границы земельного участка
46:23:220701	- номер кадастрового квартала
— (blue)	- граница кадастрового квартала
- - - - - (red)	- граница муниципального образования

СХЕМА РАСПОЛОЖЕНИЯ ГРАНИЦ ПУБЛИЧНОГО СЕРВИТУТА
для использования земельных участков в целях эксплуатации существующего объекта
энергетики регионального значения ВЛ-35 кВ Суджа – Большесолдатское (с заходом на
ПС 35/10 кВА "Большесолдатское-1", ПС 35/10 кВА "Большесолдатское-2")
(наименование объекта)
План границ объекта

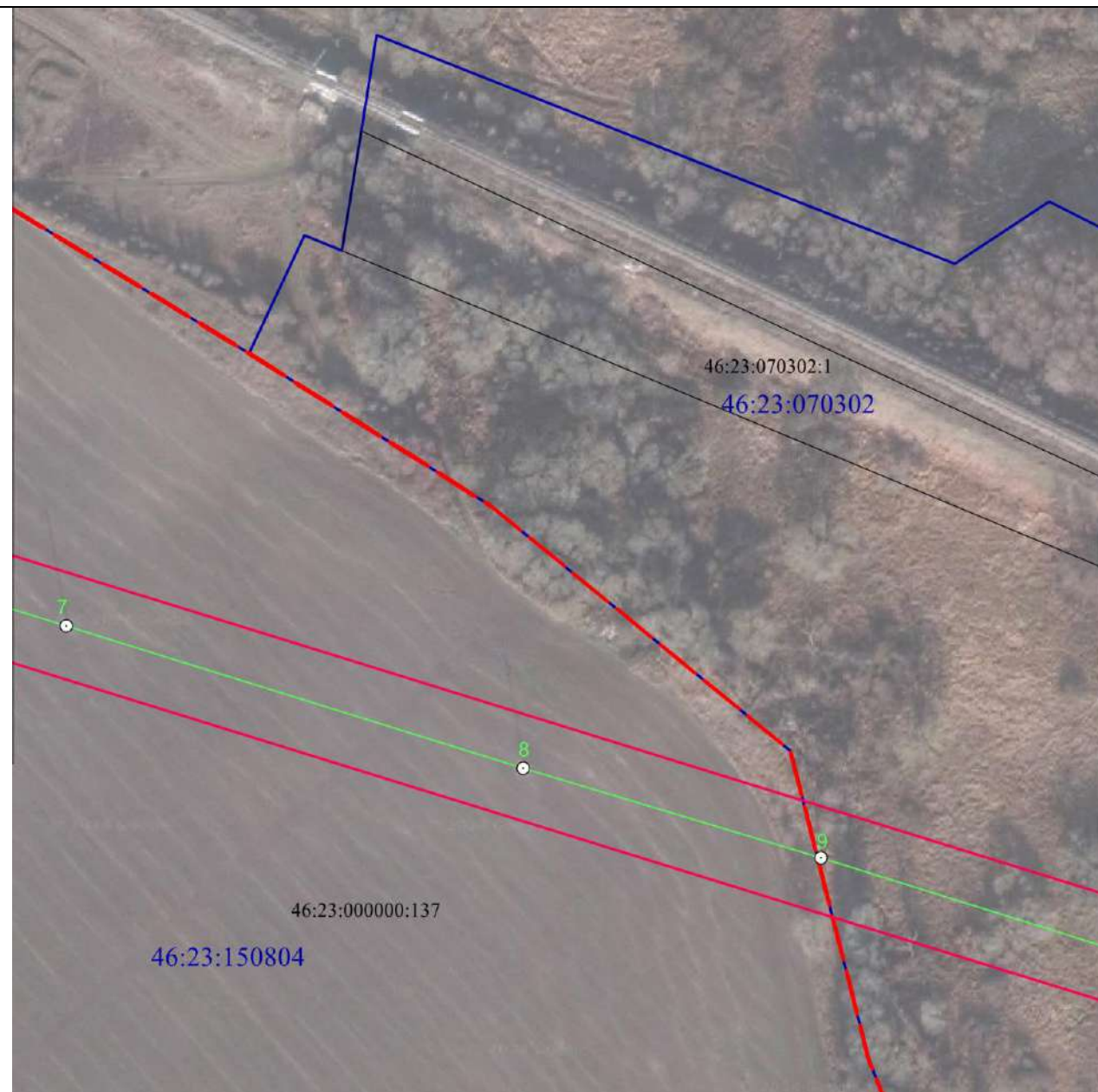


Масштаб 1:2000

Используемые условные знаки и обозначения:

• 1	- характерная точка границы публичного сервитута
— (red)	- проектная граница публичного сервитута
— (green) ○ 74	- линия электропередачи и опора с её номером
46:23:220701:55	- кадастровый номер земельного участка
— (black)	- существующая часть границы земельного участка
46:23:220701	- номер кадастрового квартала
— (blue)	- граница кадастрового квартала
- - - - - (red)	- граница муниципального образования

**СХЕМА РАСПОЛОЖЕНИЯ ГРАНИЦ ПУБЛИЧНОГО СЕРВИТУТА
для использования земельных участков в целях эксплуатации существующего объекта
энергетики регионального значения ВЛ-35 кВ Суджа – Большесолдатское (с заходом на
ПС 35/10 кВА "Большесолдатское-1", ПС 35/10 кВА "Большесолдатское-2")
(наименование объекта)
План границ объекта**



Масштаб 1:2000

Используемые условные знаки и обозначения:

• 1	- характерная точка границы публичного сервитута
	- проектная граница публичного сервитута
	- линия электропередачи и опора с её номером
46:23:220701:55	- кадастровый номер земельного участка
	- существующая часть границы земельного участка
46:23:220701	- номер кадастрового квартала
	- граница кадастрового квартала
	- граница муниципального образования

СХЕМА РАСПОЛОЖЕНИЯ ГРАНИЦ ПУБЛИЧНОГО СЕРВИТУТА
для использования земельных участков в целях эксплуатации существующего объекта
энергетики регионального значения ВЛ-35 кВ Суджа – Большесолдатское (с заходом на
ПС 35/10 кВА "Большесолдатское-1", ПС 35/10 кВА "Большесолдатское-2")
(наименование объекта)
План границ объекта



Масштаб 1:2000

Используемые условные знаки и обозначения:

• 1	- характерная точка границы публичного сервитута
	- проектная граница публичного сервитута
	- линия электропередачи и опора с её номером
46:23:220701:55	- кадастровый номер земельного участка
	- существующая часть границы земельного участка
46:23:220701	- номер кадастрового квартала
	- граница кадастрового квартала
	- граница муниципального образования

**СХЕМА РАСПОЛОЖЕНИЯ ГРАНИЦ ПУБЛИЧНОГО СЕРВИТУТА
для использования земельных участков в целях эксплуатации существующего объекта
энергетики регионального значения ВЛ-35 кВ Суджа – Большесолдатское (с заходом на
ПС 35/10 кВА "Большесолдатское-1", ПС 35/10 кВА "Большесолдатское-2")
(наименование объекта)
План границ объекта**

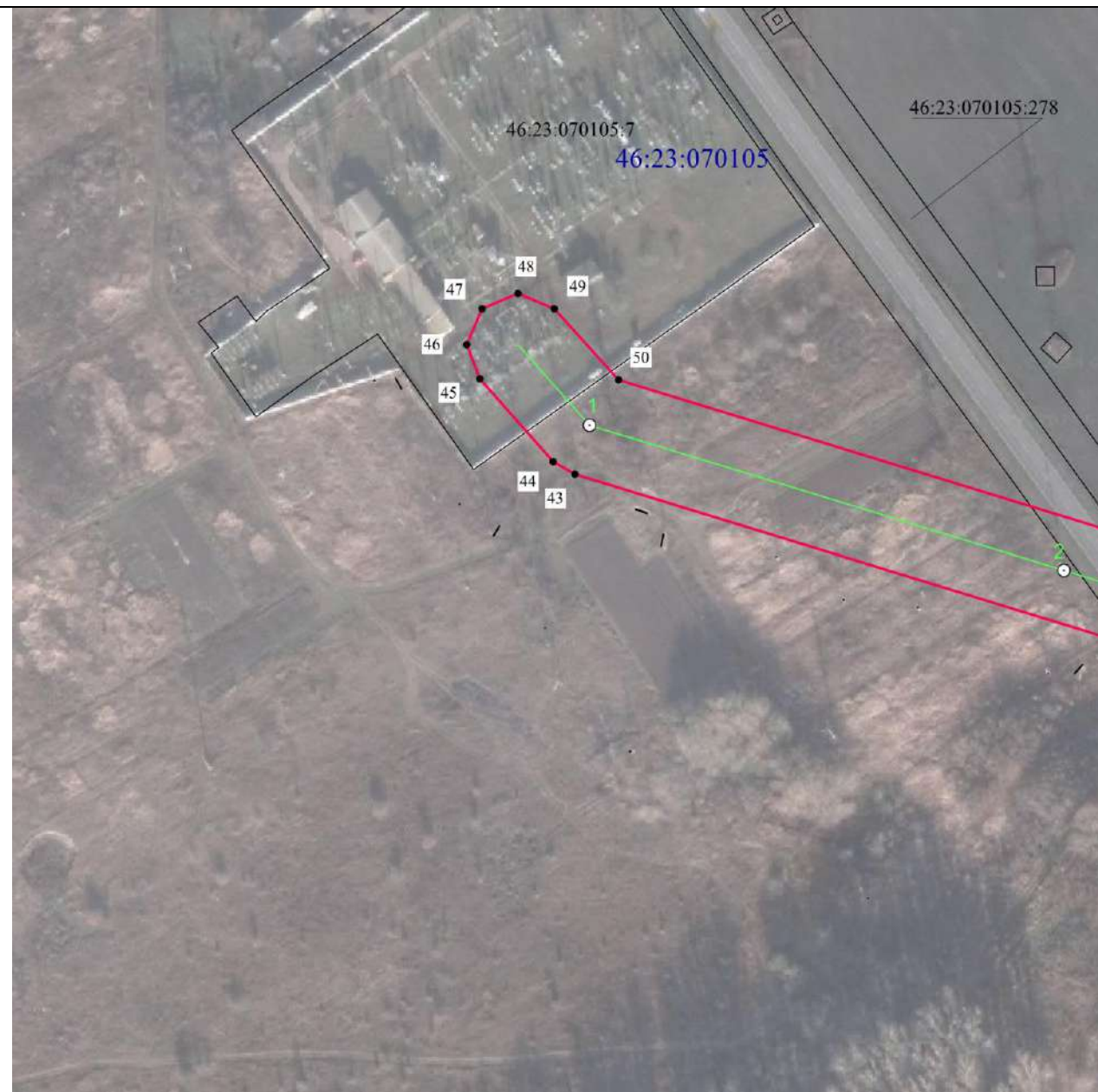


Масштаб 1:2000

Используемые условные знаки и обозначения:

• 1	- характерная точка границы публичного сервитута
	- проектная граница публичного сервитута
	- линия электропередачи и опора с её номером
46:23:220701:55	- кадастровый номер земельного участка
	- существующая часть границы земельного участка
46:23:220701	- номер кадастрового квартала
	- граница кадастрового квартала
	- граница муниципального образования

СХЕМА РАСПОЛОЖЕНИЯ ГРАНИЦ ПУБЛИЧНОГО СЕРВИТУТА
для использования земельных участков в целях эксплуатации существующего объекта
энергетики регионального значения ВЛ-35 кВ Суджа – Большесолдатское (с заходом на
ПС 35/10 кВА "Большесолдатское-1", ПС 35/10 кВА "Большесолдатское-2")
(наименование объекта)
План границ объекта




Масштаб 1:2000

Используемые условные знаки и обозначения:

• 1	- характерная точка границы публичного сервитута
	- проектная граница публичного сервитута
	- линия электропередачи и опора с её номером
46:23:220701:55	- кадастровый номер земельного участка
	- существующая часть границы земельного участка
46:23:220701	- номер кадастрового квартала
	- граница кадастрового квартала
	- граница муниципального образования

СХЕМА РАСПОЛОЖЕНИЯ ГРАНИЦ ПУБЛИЧНОГО СЕРВИТУТА
для использования земельных участков в целях эксплуатации существующего объекта
энергетики регионального значения ВЛ-35 кВ Суджа – Большесолдатское (с заходом на
ПС 35/10 кВА "Большесолдатское-1", ПС 35/10 кВА "Большесолдатское-2")
(наименование объекта)
План границ объекта



Масштаб 1:2000

Используемые условные знаки и обозначения:

• 1	- характерная точка границы публичного сервитута
	- проектная граница публичного сервитута
	- линия электропередачи и опора с её номером
46:23:220701:55	- кадастровый номер земельного участка
	- существующая часть границы земельного участка
46:23:220701	- номер кадастрового квартала
	- граница кадастрового квартала
	- граница муниципального образования

СХЕМА РАСПОЛОЖЕНИЯ ГРАНИЦ ПУБЛИЧНОГО СЕРВИТУТА
для использования земельных участков в целях эксплуатации существующего объекта
энергетики регионального значения ВЛ-35 кВ Суджа – Большесолдатское (с заходом на
ПС 35/10 кВА "Большесолдатское-1", ПС 35/10 кВА "Большесолдатское-2")
 (наименование объекта)
План границ объекта

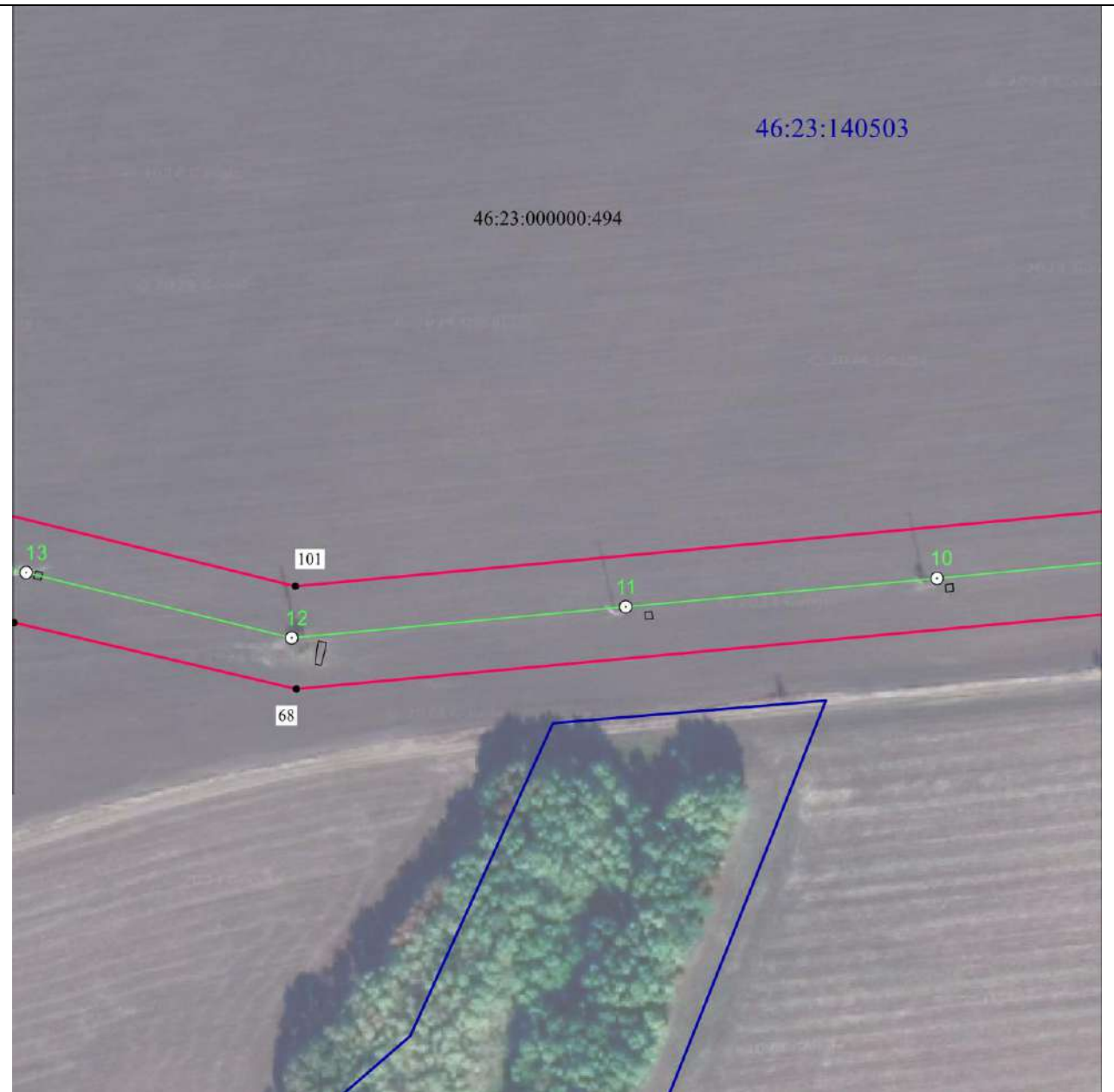


Масштаб 1:2000

Используемые условные знаки и обозначения:

• 1	- характерная точка границы публичного сервитута
	- проектная граница публичного сервитута
	- линия электропередачи и опора с её номером
46:23:220701:55	- кадастровый номер земельного участка
	- существующая часть границы земельного участка
46:23:220701	- номер кадастрового квартала
	- граница кадастрового квартала
	- граница муниципального образования

СХЕМА РАСПОЛОЖЕНИЯ ГРАНИЦ ПУБЛИЧНОГО СЕРВИТУТА
для использования земельных участков в целях эксплуатации существующего объекта
энергетики регионального значения ВЛ-35 кВ Суджа – Большесолдатское (с заходом на
ПС 35/10 кВА "Большесолдатское-1", ПС 35/10 кВА "Большесолдатское-2")
(наименование объекта)
План границ объекта



Масштаб 1:2000

Используемые условные знаки и обозначения:

• 1	- характерная точка границы публичного сервитута
	- проектная граница публичного сервитута
	- линия электропередачи и опора с её номером
46:23:220701:55	- кадастровый номер земельного участка
	- существующая часть границы земельного участка
46:23:220701	- номер кадастрового квартала
	- граница кадастрового квартала
	- граница муниципального образования

СХЕМА РАСПОЛОЖЕНИЯ ГРАНИЦ ПУБЛИЧНОГО СЕРВИТУТА
для использования земельных участков в целях эксплуатации существующего объекта
энергетики регионального значения ВЛ-35 кВ Суджа – Большесолдатское (с заходом на
ПС 35/10 кВА "Большесолдатское-1", ПС 35/10 кВА "Большесолдатское-2")
(наименование объекта)
План границ объекта




Масштаб 1:2000

Используемые условные знаки и обозначения:

• 1	- характерная точка границы публичного сервитута
	- проектная граница публичного сервитута
	- линия электропередачи и опора с её номером
46:23:220701:55	- кадастровый номер земельного участка
	- существующая часть границы земельного участка
46:23:220701	- номер кадастрового квартала
	- граница кадастрового квартала
	- граница муниципального образования

СХЕМА РАСПОЛОЖЕНИЯ ГРАНИЦ ПУБЛИЧНОГО СЕРВИТУТА
для использования земельных участков в целях эксплуатации существующего объекта
энергетики регионального значения ВЛ-35 кВ Суджа – Большесолдатское (с заходом на
ПС 35/10 кВА "Большесолдатское-1", ПС 35/10 кВА "Большесолдатское-2")
(наименование объекта)
План границ объекта

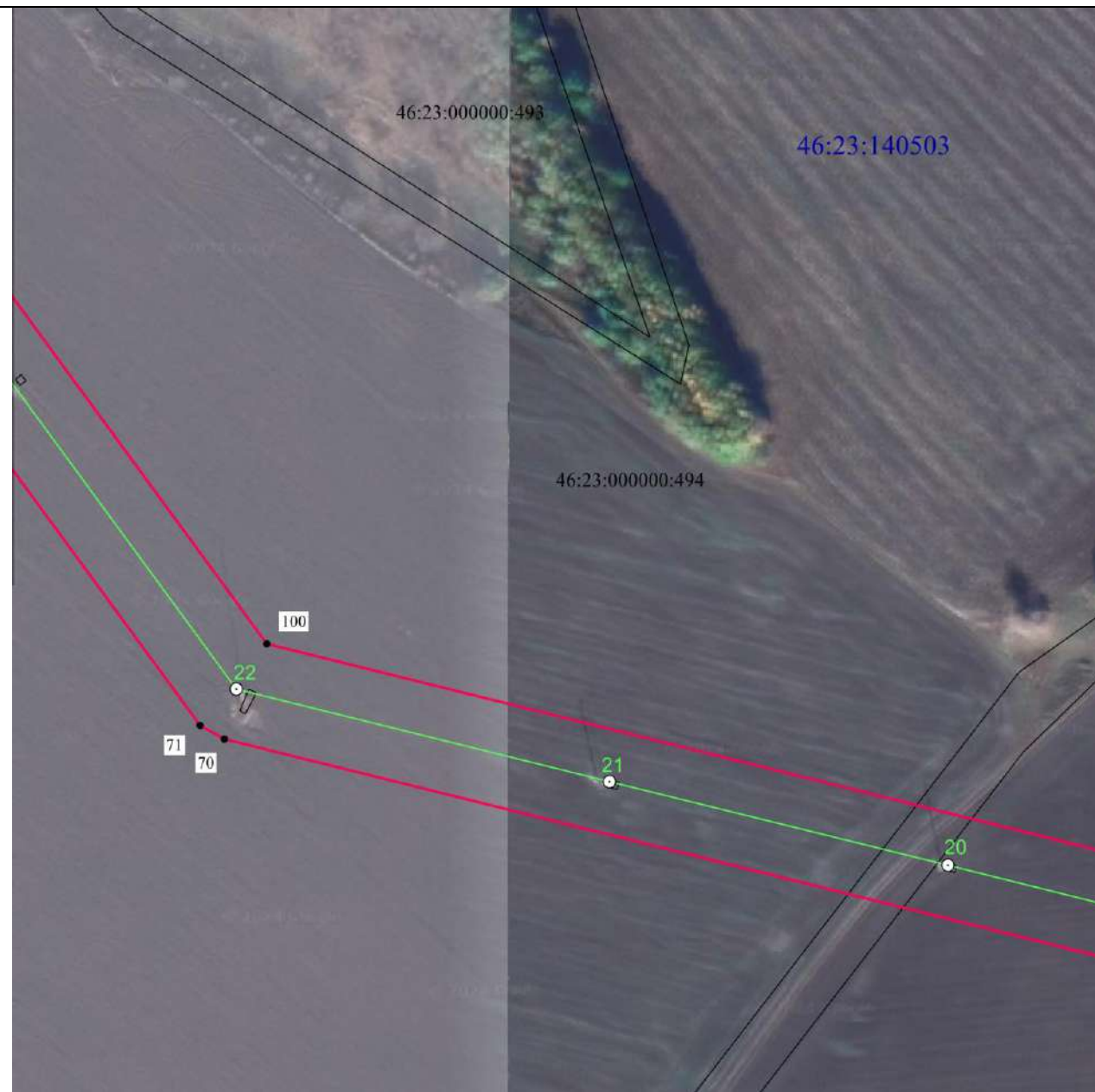


Масштаб 1:2000

Используемые условные знаки и обозначения:

• 1	- характерная точка границы публичного сервитута
— (red)	- проектная граница публичного сервитута
— (green) ○ 74	- линия электропередачи и опора с её номером
46:23:220701:55	- кадастровый номер земельного участка
— (black)	- существующая часть границы земельного участка
46:23:220701	- номер кадастрового квартала
— (blue)	- граница кадастрового квартала
- - - - - (red)	- граница муниципального образования

СХЕМА РАСПОЛОЖЕНИЯ ГРАНИЦ ПУБЛИЧНОГО СЕРВИТУТА
для использования земельных участков в целях эксплуатации существующего объекта
энергетики регионального значения ВЛ-35 кВ Суджа – Большесолдатское (с заходом на
ПС 35/10 кВА "Большесолдатское-1", ПС 35/10 кВА "Большесолдатское-2")
(наименование объекта)
План границ объекта



Масштаб 1:2000

Используемые условные знаки и обозначения:

• 1	- характерная точка границы публичного сервитута
— (red)	- проектная граница публичного сервитута
— (green) ○ 74	- линия электропередачи и опора с её номером
46:23:220701:55	- кадастровый номер земельного участка
— (black)	- существующая часть границы земельного участка
46:23:220701	- номер кадастрового квартала
— (blue)	- граница кадастрового квартала
- - - - - (red)	- граница муниципального образования

СХЕМА РАСПОЛОЖЕНИЯ ГРАНИЦ ПУБЛИЧНОГО СЕРВИТУТА
для использования земельных участков в целях эксплуатации существующего объекта
энергетики регионального значения ВЛ-35 кВ Суджа – Большесолдатское (с заходом на
ПС 35/10 кВА "Большесолдатское-1", ПС 35/10 кВА "Большесолдатское-2")
(наименование объекта)
План границ объекта



Масштаб 1:2000

Используемые условные знаки и обозначения:

• 1	- характерная точка границы публичного сервитута
	- проектная граница публичного сервитута
	- линия электропередачи и опора с её номером
46:23:220701:55	- кадастровый номер земельного участка
	- существующая часть границы земельного участка
46:23:220701	- номер кадастрового квартала
	- граница кадастрового квартала
	- граница муниципального образования

СХЕМА РАСПОЛОЖЕНИЯ ГРАНИЦ ПУБЛИЧНОГО СЕРВИТУТА
для использования земельных участков в целях эксплуатации существующего объекта
энергетики регионального значения ВЛ-35 кВ Суджа – Большесолдатское (с заходом на
ПС 35/10 кВА "Большесолдатское-1", ПС 35/10 кВА "Большесолдатское-2")
(наименование объекта)
План границ объекта

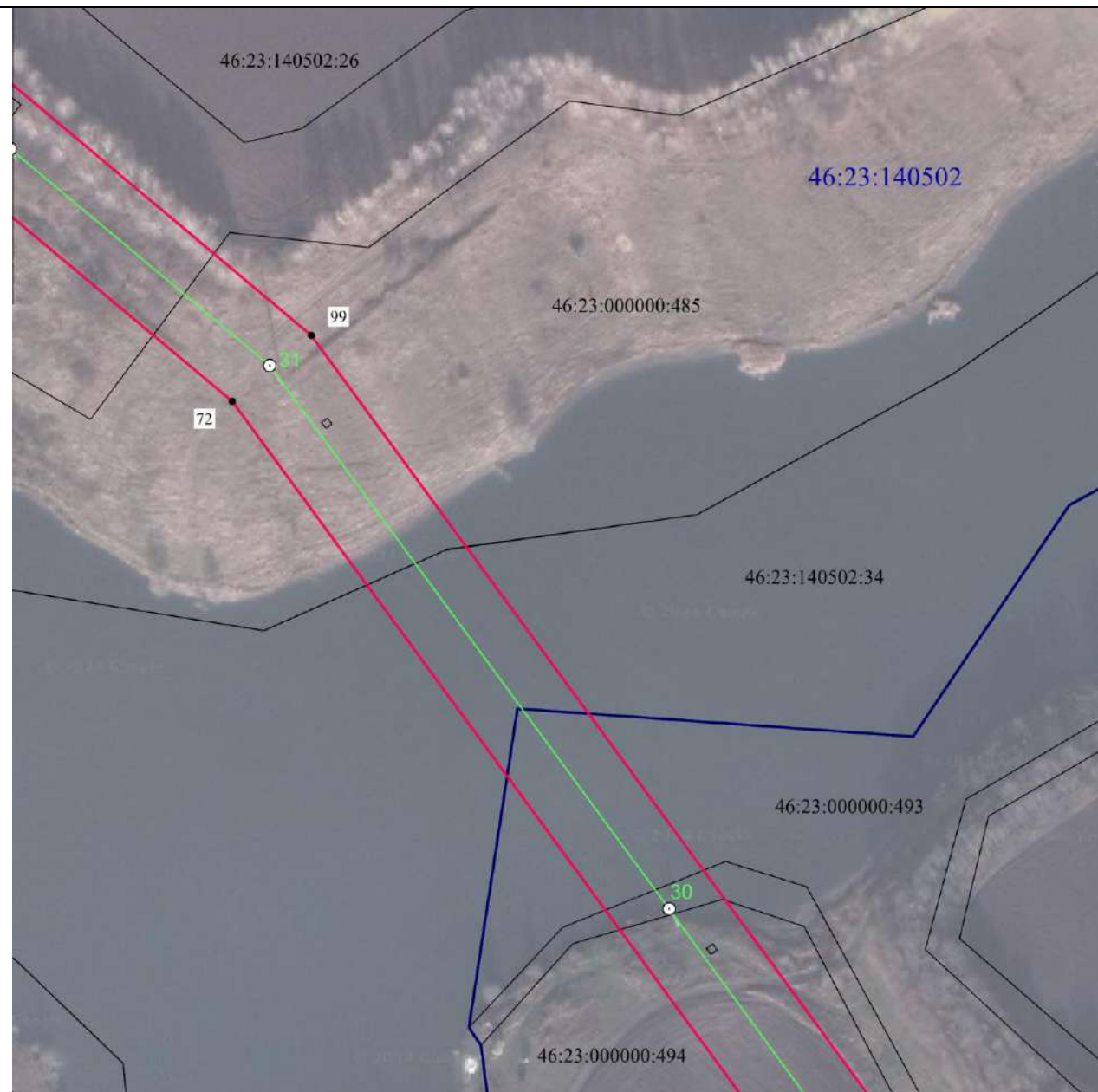


Масштаб 1:2000

Используемые условные знаки и обозначения:

• 1	- характерная точка границы публичного сервитута
	- проектная граница публичного сервитута
	- линия электропередачи и опора с её номером
46:23:220701:55	- кадастровый номер земельного участка
	- существующая часть границы земельного участка
46:23:220701	- номер кадастрового квартала
	- граница кадастрового квартала
	- граница муниципального образования

**СХЕМА РАСПОЛОЖЕНИЯ ГРАНИЦ ПУБЛИЧНОГО СЕРВИТУТА
для использования земельных участков в целях эксплуатации существующего объекта
энергетики регионального значения ВЛ-35 кВ Суджа – Большесолдатское (с заходом на
ПС 35/10 кВА "Большесолдатское-1", ПС 35/10 кВА "Большесолдатское-2")
(наименование объекта)
План границ объекта**

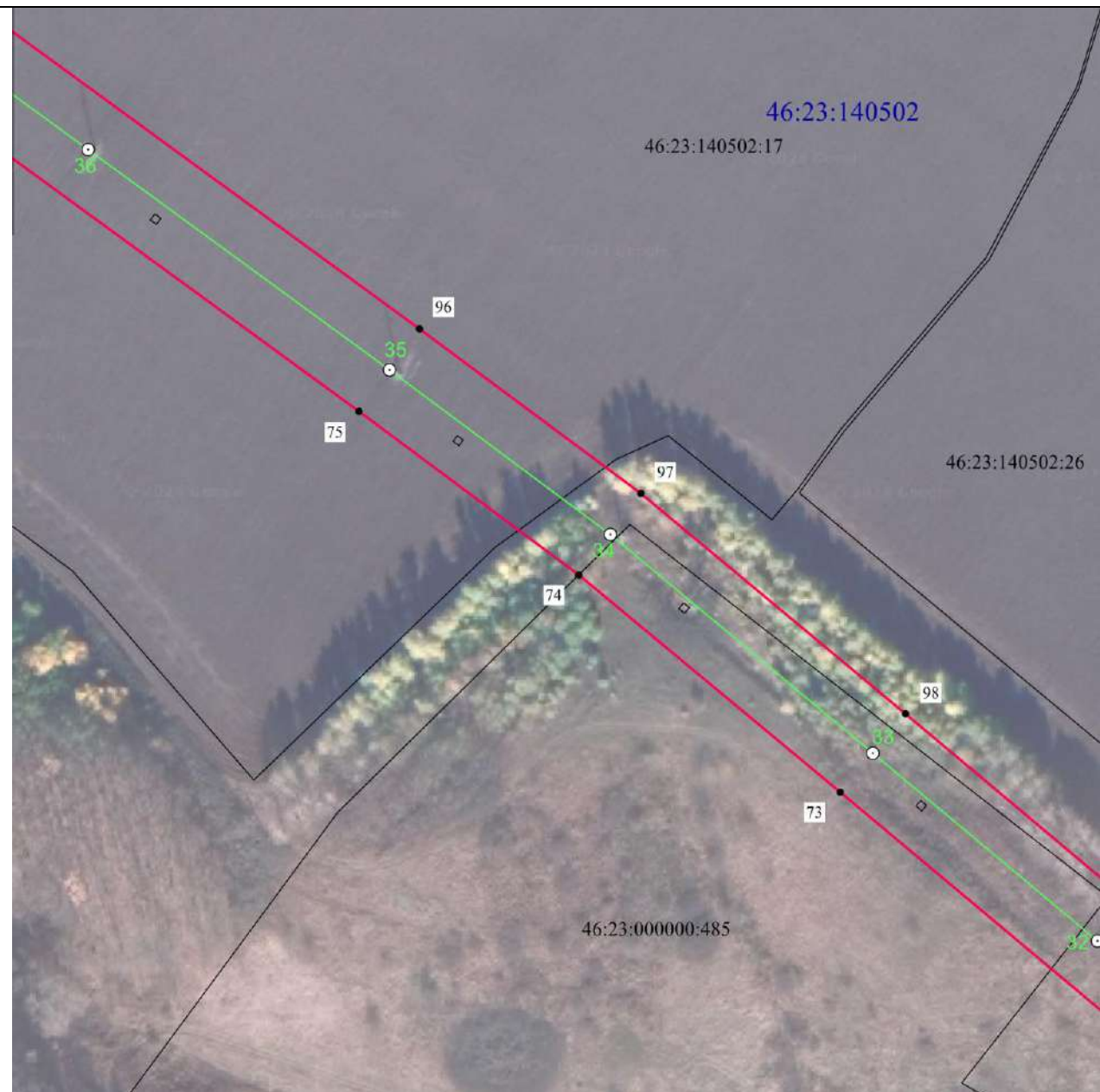


Масштаб 1:2000

Используемые условные знаки и обозначения:

• 1	- характерная точка границы публичного сервитута
— (red line)	- проектная граница публичного сервитута
— (green line) ○ 74	- линия электропередачи и опора с её номером
46:23:220701:55	- кадастровый номер земельного участка
— (black line)	- существующая часть границы земельного участка
46:23:220701	- номер кадастрового квартала
— (blue line)	- граница кадастрового квартала
- - - - - (red dashed line)	- граница муниципального образования

СХЕМА РАСПОЛОЖЕНИЯ ГРАНИЦ ПУБЛИЧНОГО СЕРВИТУТА
для использования земельных участков в целях эксплуатации существующего объекта
энергетики регионального значения ВЛ-35 кВ Суджа – Большесолдатское (с заходом на
ПС 35/10 кВА "Большесолдатское-1", ПС 35/10 кВА "Большесолдатское-2")
(наименование объекта)
План границ объекта



Масштаб 1:2000

Используемые условные знаки и обозначения:






• 1	- характерная точка границы публичного сервитута
	- проектная граница публичного сервитута
	- линия электропередачи и опора с её номером
46:23:220701:55	- кадастровый номер земельного участка
	- существующая часть границы земельного участка
46:23:220701	- номер кадастрового квартала
	- граница кадастрового квартала
	- граница муниципального образования

СХЕМА РАСПОЛОЖЕНИЯ ГРАНИЦ ПУБЛИЧНОГО СЕРВИТУТА
для использования земельных участков в целях эксплуатации существующего объекта
энергетики регионального значения ВЛ-35 кВ Суджа – Большесолдатское (с заходом на
ПС 35/10 кВА "Большесолдатское-1", ПС 35/10 кВА "Большесолдатское-2")
(наименование объекта)
План границ объекта



Масштаб 1:2000

Используемые условные знаки и обозначения:

• 1	- характерная точка границы публичного сервитута
	- проектная граница публичного сервитута
	- линия электропередачи и опора с её номером
46:23:220701:55	- кадастровый номер земельного участка
	- существующая часть границы земельного участка
46:23:220701	- номер кадастрового квартала
	- граница кадастрового квартала
	- граница муниципального образования

**СХЕМА РАСПОЛОЖЕНИЯ ГРАНИЦ ПУБЛИЧНОГО СЕРВИТУТА
для использования земельных участков в целях эксплуатации существующего объекта
энергетики регионального значения ВЛ-35 кВ Суджа – Большесолдатское (с заходом на
ПС 35/10 кВА "Большесолдатское-1", ПС 35/10 кВА "Большесолдатское-2")
(наименование объекта)
План границ объекта**

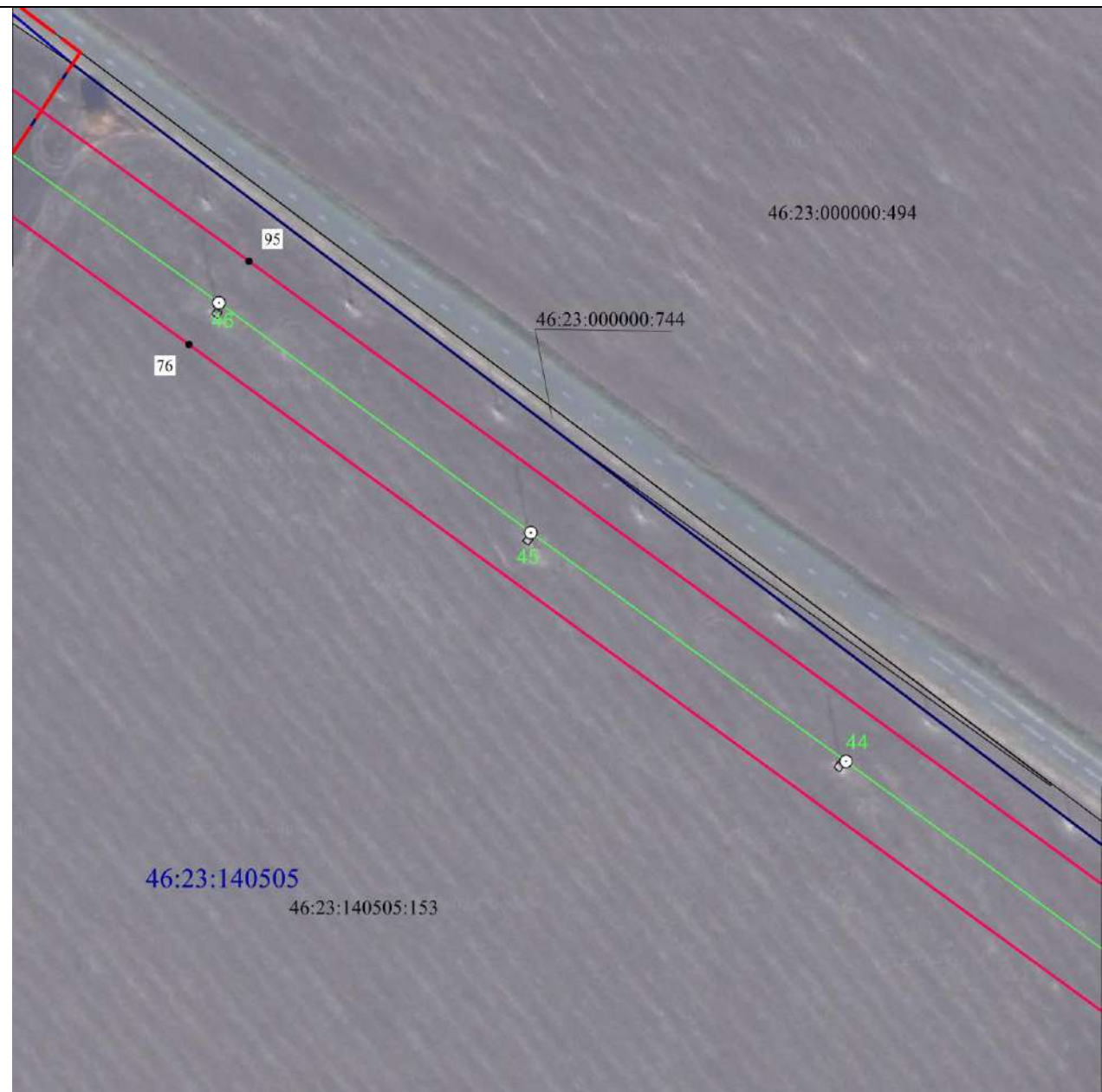


Масштаб 1:2000

Используемые условные знаки и обозначения:

• 1	- характерная точка границы публичного сервитута
	- проектная граница публичного сервитута
	- линия электропередачи и опора с её номером
46:23:220701:55	- кадастровый номер земельного участка
	- существующая часть границы земельного участка
46:23:220701	- номер кадастрового квартала
	- граница кадастрового квартала
	- граница муниципального образования

СХЕМА РАСПОЛОЖЕНИЯ ГРАНИЦ ПУБЛИЧНОГО СЕРВИТУТА
для использования земельных участков в целях эксплуатации существующего объекта
энергетики регионального значения ВЛ-35 кВ Суджа – Большесолдатское (с заходом на
ПС 35/10 кВА "Большесолдатское-1", ПС 35/10 кВА "Большесолдатское-2")
(наименование объекта)
План границ объекта

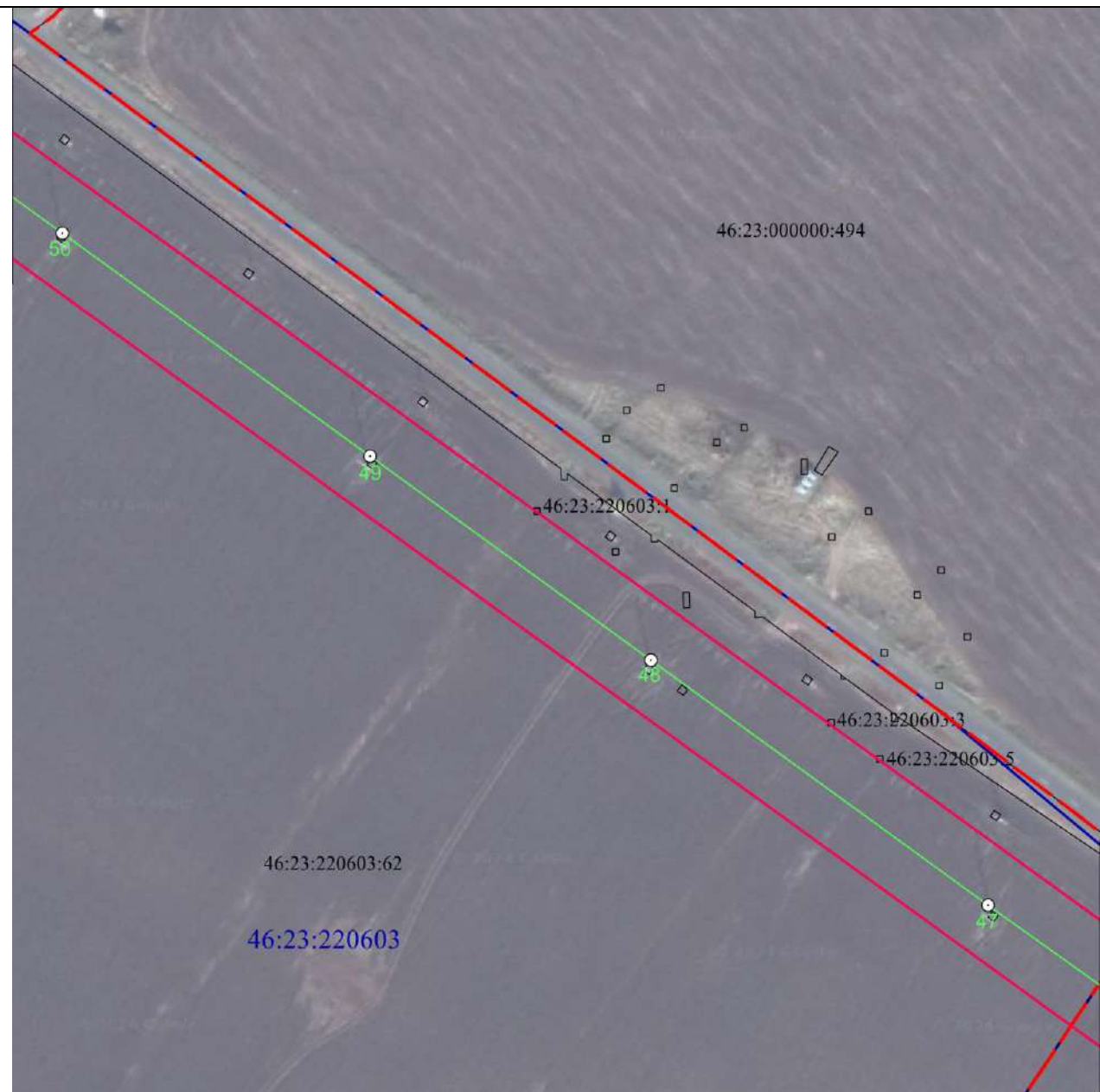


Масштаб 1:2000

Используемые условные знаки и обозначения:

• 1	- характерная точка границы публичного сервитута
	- проектная граница публичного сервитута
	- линия электропередачи и опора с её номером
46:23:220701:55	- кадастровый номер земельного участка
	- существующая часть границы земельного участка
46:23:220701	- номер кадастрового квартала
	- граница кадастрового квартала
	- граница муниципального образования

СХЕМА РАСПОЛОЖЕНИЯ ГРАНИЦ ПУБЛИЧНОГО СЕРВИТУТА
для использования земельных участков в целях эксплуатации существующего объекта
энергетики регионального значения ВЛ-35 кВ Суджа – Большесолдатское (с заходом на
ПС 35/10 кВА "Большесолдатское-1", ПС 35/10 кВА "Большесолдатское-2")
(наименование объекта)
План границ объекта



Масштаб 1:2000

Используемые условные знаки и обозначения:

• 1	- характерная точка границы публичного сервитута
— (red)	- проектная граница публичного сервитута
— (green) ○ 74	- линия электропередачи и опора с её номером
46:23:220701:55	- кадастровый номер земельного участка
— (black)	- существующая часть границы земельного участка
46:23:220701	- номер кадастрового квартала
— (blue)	- граница кадастрового квартала
- - - (red)	- граница муниципального образования

СХЕМА РАСПОЛОЖЕНИЯ ГРАНИЦ ПУБЛИЧНОГО СЕРВИТУТА
для использования земельных участков в целях эксплуатации существующего объекта
энергетики регионального значения ВЛ-35 кВ Суджа – Большесолдатское (с заходом на
ПС 35/10 кВА "Большесолдатское-1", ПС 35/10 кВА "Большесолдатское-2")
(наименование объекта)
План границ объекта



Масштаб 1:2000

Используемые условные знаки и обозначения:

• 1	- характерная точка границы публичного сервитута
	- проектная граница публичного сервитута
	- линия электропередачи и опора с её номером
46:23:220701:55	- кадастровый номер земельного участка
	- существующая часть границы земельного участка
46:23:220701	- номер кадастрового квартала
	- граница кадастрового квартала
	- граница муниципального образования

**СХЕМА РАСПОЛОЖЕНИЯ ГРАНИЦ ПУБЛИЧНОГО СЕРВИТУТА
для использования земельных участков в целях эксплуатации существующего объекта
энергетики регионального значения ВЛ-35 кВ Суджа – Большесолдатское (с заходом на
ПС 35/10 кВА "Большесолдатское-1", ПС 35/10 кВА "Большесолдатское-2")
(наименование объекта)
План границ объекта**

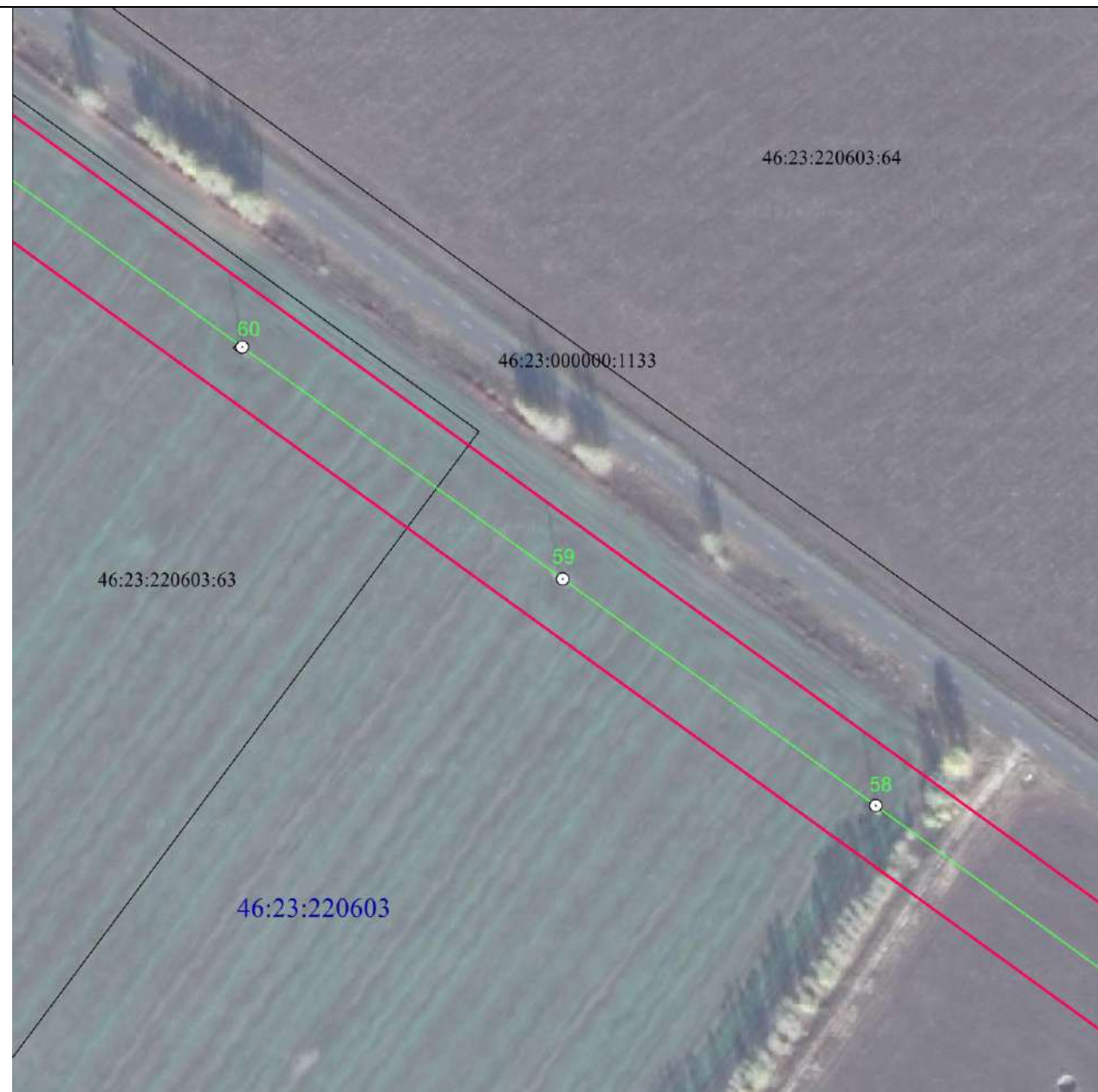


Масштаб 1:2000

Используемые условные знаки и обозначения:

• 1	- характерная точка границы публичного сервитута
— (red line)	- проектная граница публичного сервитута
— (green line) ○ 74	- линия электропередачи и опора с её номером
46:23:220701:55	- кадастровый номер земельного участка
— (black line)	- существующая часть границы земельного участка
46:23:220701	- номер кадастрового квартала
— (blue line)	- граница кадастрового квартала
- - - - - (red dashed line)	- граница муниципального образования

СХЕМА РАСПОЛОЖЕНИЯ ГРАНИЦ ПУБЛИЧНОГО СЕРВИТУТА
для использования земельных участков в целях эксплуатации существующего объекта
энергетики регионального значения ВЛ-35 кВ Суджа – Большесолдатское (с заходом на
ПС 35/10 кВА "Большесолдатское-1", ПС 35/10 кВА "Большесолдатское-2")
(наименование объекта)
План границ объекта

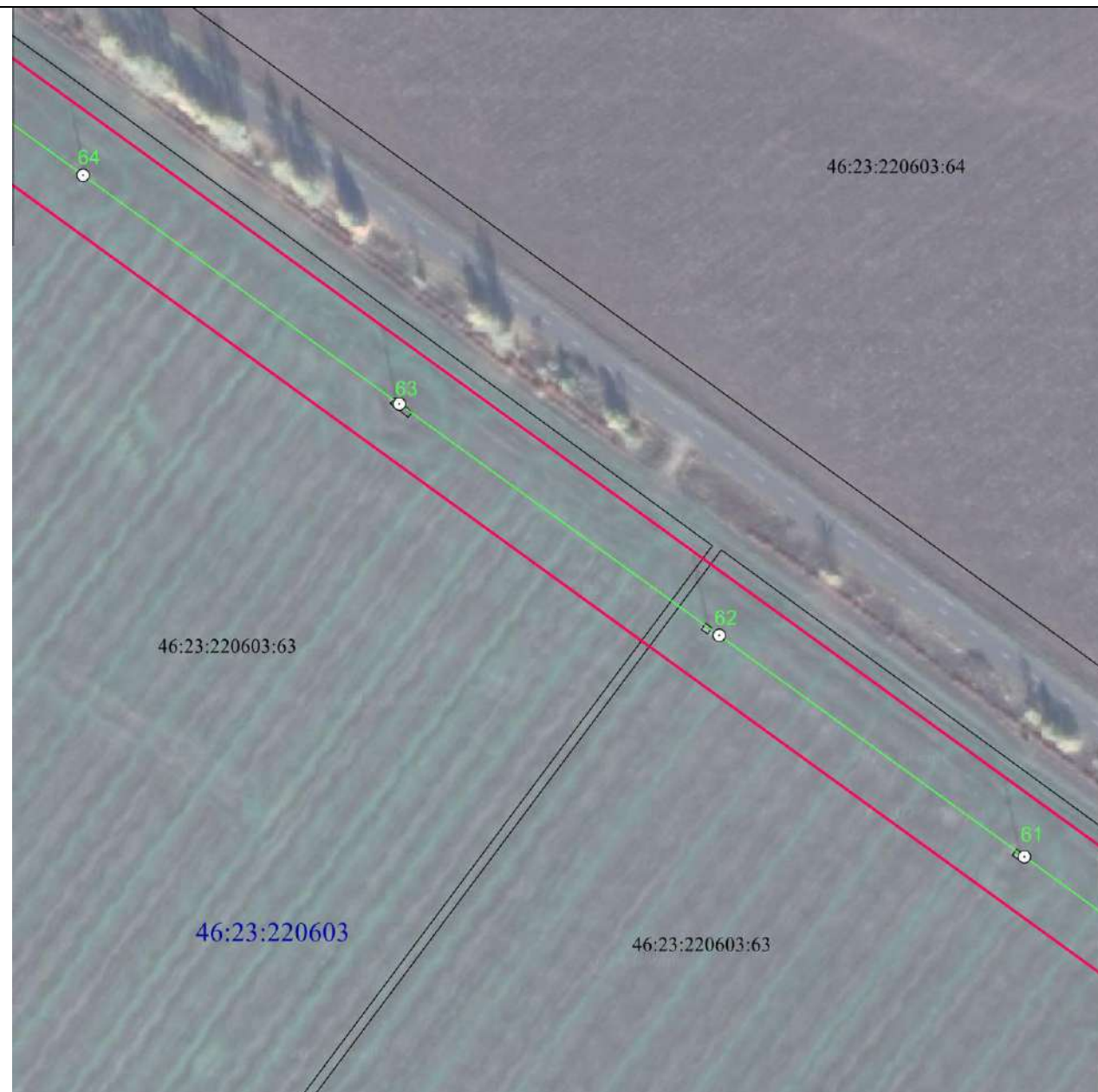


Масштаб 1:2000

Используемые условные знаки и обозначения:

• 1	- характерная точка границы публичного сервитута
	- проектная граница публичного сервитута
	- линия электропередачи и опора с её номером
46:23:220701:55	- кадастровый номер земельного участка
	- существующая часть границы земельного участка
46:23:220701	- номер кадастрового квартала
	- граница кадастрового квартала
	- граница муниципального образования

СХЕМА РАСПОЛОЖЕНИЯ ГРАНИЦ ПУБЛИЧНОГО СЕРВИТУТА
для использования земельных участков в целях эксплуатации существующего объекта
энергетики регионального значения ВЛ-35 кВ Суджа – Большесолдатское (с заходом на
ПС 35/10 кВА "Большесолдатское-1", ПС 35/10 кВА "Большесолдатское-2")
(наименование объекта)
План границ объекта

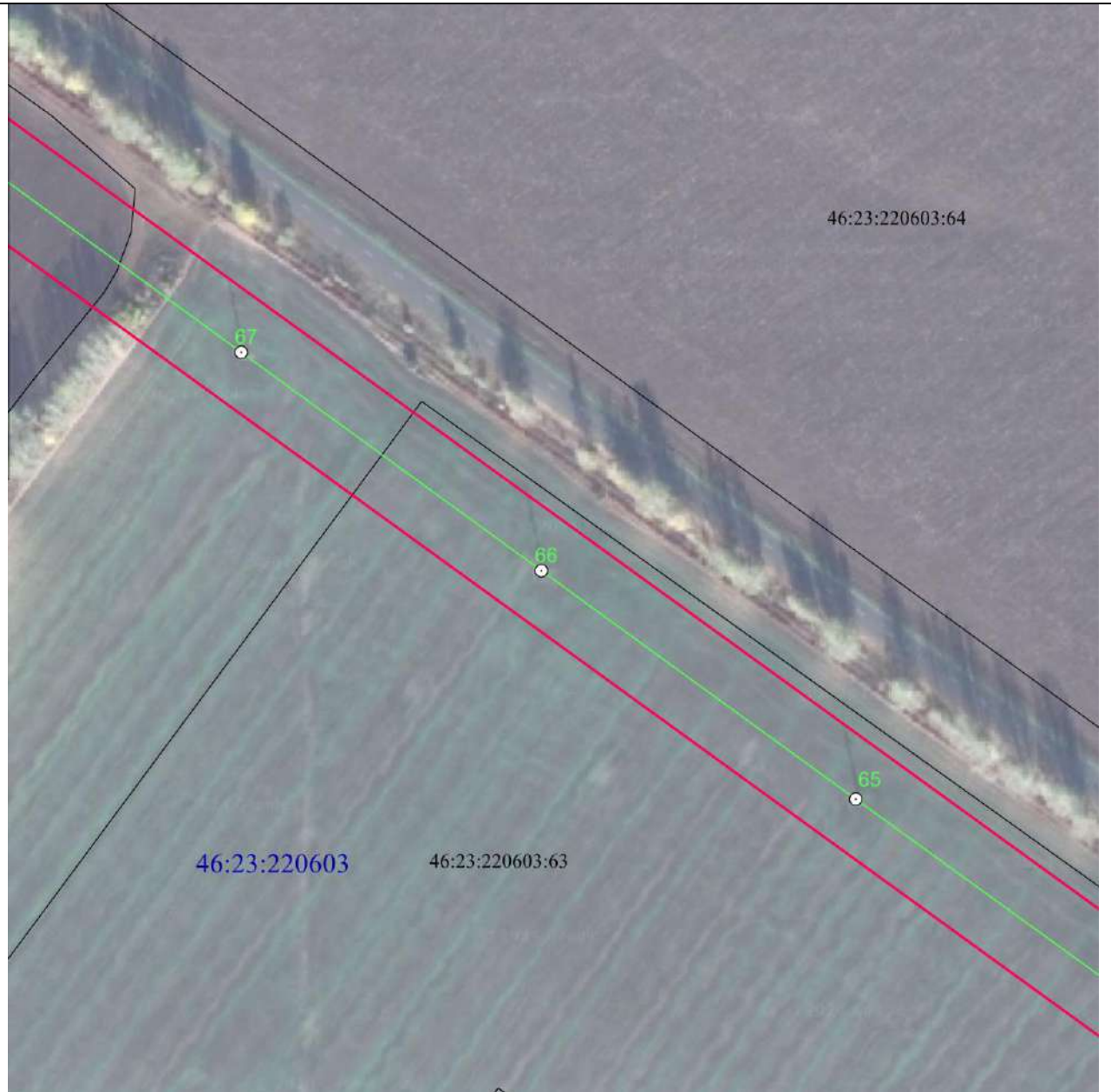


Масштаб 1:2000

Используемые условные знаки и обозначения:

• 1	- характерная точка границы публичного сервитута
	- проектная граница публичного сервитута
	- линия электропередачи и опора с её номером
46:23:220701:55	- кадастровый номер земельного участка
	- существующая часть границы земельного участка
46:23:220701	- номер кадастрового квартала
	- граница кадастрового квартала
	- граница муниципального образования

СХЕМА РАСПОЛОЖЕНИЯ ГРАНИЦ ПУБЛИЧНОГО СЕРВИТУТА
для использования земельных участков в целях эксплуатации существующего объекта
энергетики регионального значения ВЛ-35 кВ Суджа – Большесолдатское (с заходом на
ПС 35/10 кВА "Большесолдатское-1", ПС 35/10 кВА "Большесолдатское-2")
(наименование объекта)
План границ объекта

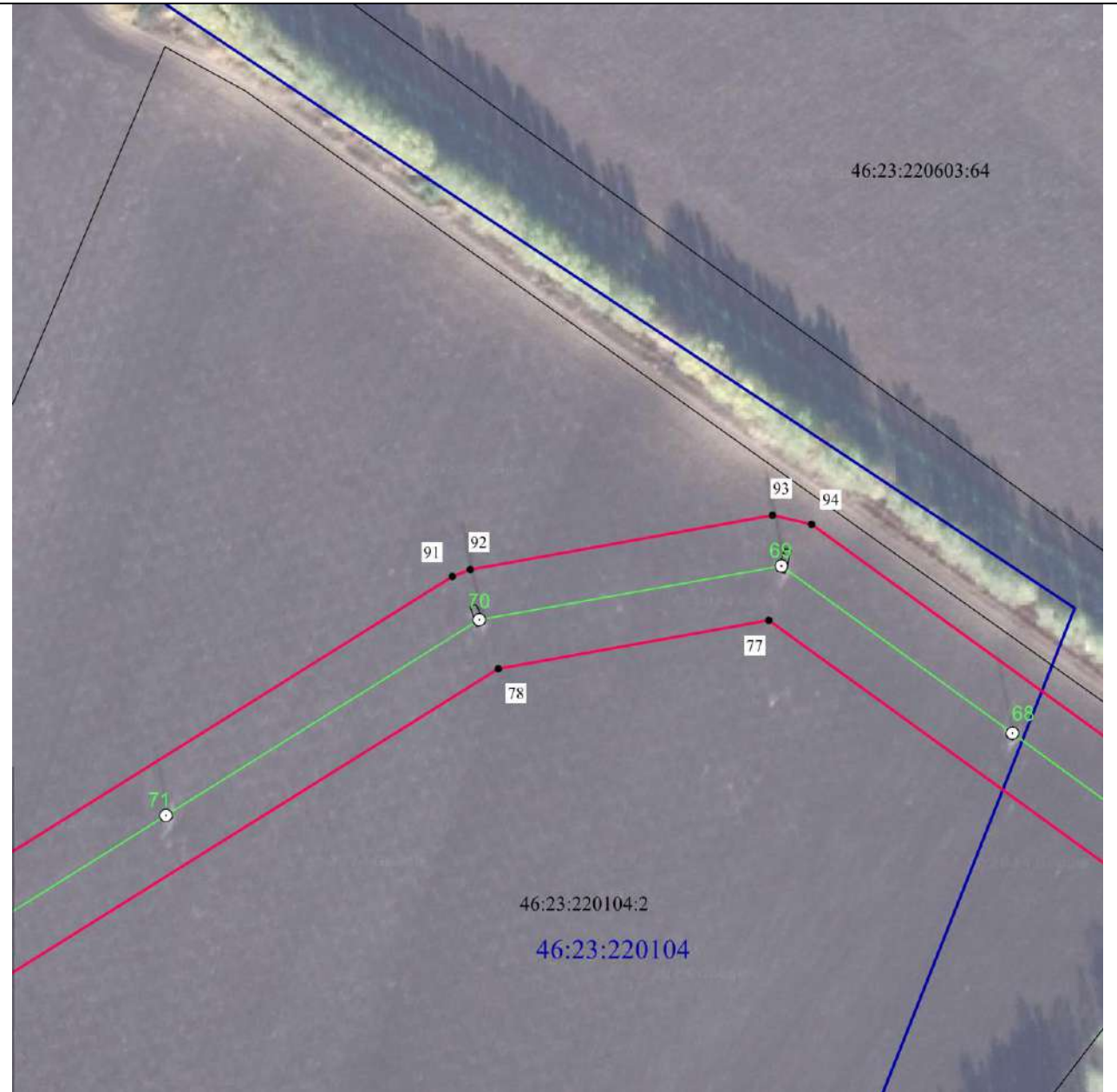


Масштаб 1:2000

Используемые условные знаки и обозначения:

• 1	- характерная точка границы публичного сервитута
	- проектная граница публичного сервитута
	- линия электропередачи и опора с её номером
46:23:220701:55	- кадастровый номер земельного участка
	- существующая часть границы земельного участка
46:23:220701	- номер кадастрового квартала
	- граница кадастрового квартала
	- граница муниципального образования

СХЕМА РАСПОЛОЖЕНИЯ ГРАНИЦ ПУБЛИЧНОГО СЕРВИТУТА
для использования земельных участков в целях эксплуатации существующего объекта
энергетики регионального значения ВЛ-35 кВ Суджа – Большесолдатское (с заходом на
ПС 35/10 кВА "Большесолдатское-1", ПС 35/10 кВА "Большесолдатское-2")
(наименование объекта)
План границ объекта

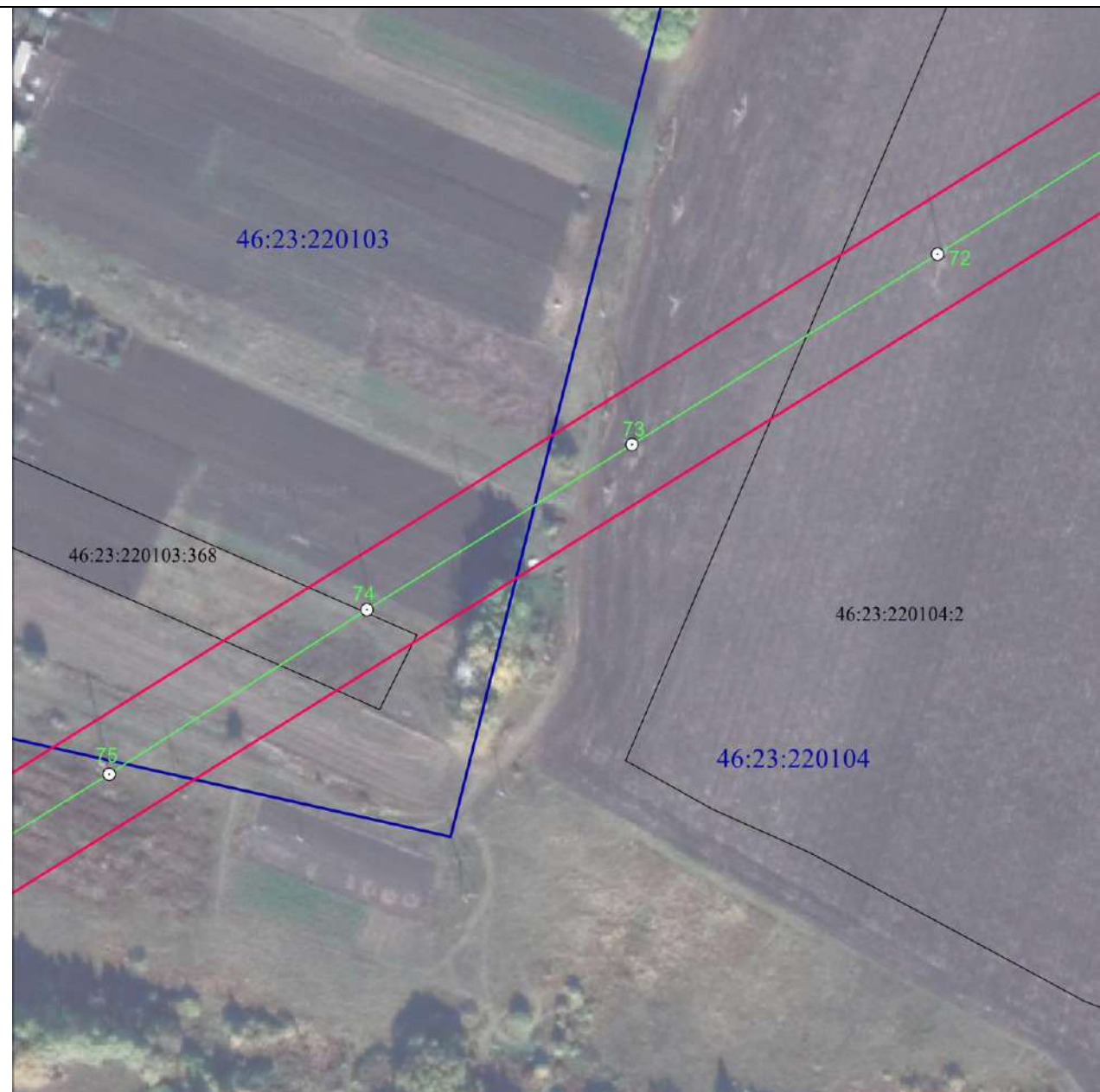


Масштаб 1:2000

Используемые условные знаки и обозначения:

• 1	- характерная точка границы публичного сервитута
— (red)	- проектная граница публичного сервитута
— (green) ○ 74	- линия электропередачи и опора с её номером
46:23:220701:55	- кадастровый номер земельного участка
— (black)	- существующая часть границы земельного участка
46:23:220701	- номер кадастрового квартала
— (blue)	- граница кадастрового квартала
- - - - - (red)	- граница муниципального образования

СХЕМА РАСПОЛОЖЕНИЯ ГРАНИЦ ПУБЛИЧНОГО СЕРВИТУТА
для использования земельных участков в целях эксплуатации существующего объекта
энергетики регионального значения ВЛ-35 кВ Суджа – Большесолдатское (с заходом на
ПС 35/10 кВА "Большесолдатское-1", ПС 35/10 кВА "Большесолдатское-2")
(наименование объекта)
План границ объекта



Масштаб 1:2000

Используемые условные знаки и обозначения:

• 1	- характерная точка границы публичного сервитута
— (red)	- проектная граница публичного сервитута
— (green) ○ 74	- линия электропередачи и опора с её номером
46:23:220701:55	- кадастровый номер земельного участка
— (black)	- существующая часть границы земельного участка
46:23:220701	- номер кадастрового квартала
— (blue)	- граница кадастрового квартала
- - - - - (red)	- граница муниципального образования

СХЕМА РАСПОЛОЖЕНИЯ ГРАНИЦ ПУБЛИЧНОГО СЕРВИТУТА
для использования земельных участков в целях эксплуатации существующего объекта
энергетики регионального значения ВЛ-35 кВ Суджа – Большесолдатское (с заходом на
ПС 35/10 кВА "Большесолдатское-1", ПС 35/10 кВА "Большесолдатское-2")
(наименование объекта)
План границ объекта



Масштаб 1:2000

Используемые условные знаки и обозначения:

• 1	- характерная точка границы публичного сервитута
	- проектная граница публичного сервитута
	- линия электропередачи и опора с её номером
46:23:220701:55	- кадастровый номер земельного участка
	- существующая часть границы земельного участка
46:23:220701	- номер кадастрового квартала
	- граница кадастрового квартала
	- граница муниципального образования